



# OMAN SELF DRIVE TOURS

اكتشف عمان بسيارتك

*Circuit "Plages, désert et wadis"*

*Autotour Découverte 4x4*

*9 jours / 8 nuits*

*2023 - 2024*



*Commençant par du snorkelling aux Îles Daymaniyat, voici un circuit centré sur les baignades : plages et vasques naturelles sont foison dans cette boucle autour des montagnes du Hajar Oriental, fameux pour ses wadis. Au sud de la chaîne, dormez dans une petite ferme et dans les dunes du Wahiba et au nord, au bord de l'Océan Indien et du Golfe d'Oman.*

Oman Self Drive Tours

اكتشف عمان بسيارتك

PO Box 1178, PC 130, Al Azaiba, Muscat, Sultanate of Oman  
Phone : +968 97 04 61 61 – email : [contact@omanselfdrivetours.com](mailto:contact@omanselfdrivetours.com)  
Ministry of Commerce CR number 1276308

# Bien comprendre votre proposition de voyage

## Autotour

Les voyageurs conduiront eux-mêmes sur l'ensemble des transferts routiers détaillés dans le programme ainsi que sur d'éventuels transferts supplémentaires permettant de rejoindre un lieu d'activité (sauf cas de transfert avec chauffeur ou guide).

## Programme de type "Liberté découverte"

Chaque jour, un ensemble d'activités libres, de types découvertes culturelles et balades, est proposé. Les voyageurs devront choisir au cours de leur circuit les activités qu'ils souhaitent faire en fonction de leurs envies et du temps imparti. Les temps donnés pour chaque activité et chaque transfert permettent d'estimer au mieux ce qui est faisable en une journée.

## Niveau de conduite 4x4

L'itinéraire passe par des pistes sans difficulté majeure mais nécessitant un véhicule 4x4. En condition normale, toute personne respectant les règles de prudence élémentaires peut conduire sur ces pistes. Cependant, des événements non prévisibles, notamment météorologiques, peuvent rendre ces pistes plus difficiles à négocier.

## Activité libre

Activité qui ne nécessite pas de réservation préalable. Les voyageurs sont libres d'y participer ou non. La plupart sont gratuites.

## Activité en option / Activité incluse

Activité payante qui nécessite une réservation préalable. S'il s'agit d'une activité guidée, des transferts peuvent être nécessaires. Dans ce cas, ils seront effectués par le guide ou par un chauffeur, avec leur propre véhicule.

## Variante





Transfert routier plus long que le transfert de référence, mais offrant un intérêt plus grand, en terme de paysages ou de possibilités d'activité.

## Hébergement avec supplément

Hôtel non inclus dans le tarif du circuit, proposé en surclassement de l'hébergement déjà inclus ce jour-là.

## Légende

### Transferts

-  Route
-  Route pittoresque
-  Avion
-  Ferry

**|30min|** Temps estimatif de transfert

**|4x4|** Piste : 4x4 nécessaire

**|4x4+|** Piste difficile : 4x4 et expérience nécessaires

### Paysages (transferts et activités)

-  Montagne
-  Village/palmeria
-  Wadi
-  Ville
-  Mer
-  Désert

### Activités

-  Culture
-  Shopping
-  Point de vue
-  Route pittoresque
-  Balade
-  Marche/randonnée
-  Canyoning
-  Baignade
-  Nature
-  Croisière

**|1h-2h|** Temps estimatif consacré à l'activité

 **|10min|** Temps estimatif jusqu'au lieu de l'activité (aller)

### Repas

**RO** Aucun repas inclus

**BB** Petit déjeuner











**HB** Demi pension

**FB** Pension complète









**L** Déjeuner (lors d'une activité)

# SURVOL DE VOTRE CIRCUIT

## JOUR 1 - Muscat

-  Muscat International Airport au quartier d'Azaiba | 10km-10min |
-  Grande Mosquée Sultan Qaboos (Quartier de Ghubrah) | 45min-1h30 |
-    Quartier de Mutrah : sa "corniche", ses souqs et son fort | 1h-4h |
-    Quartier du Vieux Muscat : Palais du Sultan & Musée National | 30min-3h |
-  Guesthouse (Quartier d'Azaiba, Muscat) | BB |
-  Appartement (Quartier de Saruj, Muscat) | RO |

## JOUR 2 - Sortie snorkelling aux Iles Daymaniyat et nuit dans la région de Sinaw

-    Snorkelling aux Iles Daymaniyat | 5h30 |  15km-20min
-  Muscat à Fanja | 50km-45min |
-  Ville de Fanja | 20min-1h30 |
-  Fanja à Khadra bani Daffa | 100km-1h15 |
-  Maison d'hôtes (Khadra bani Daffa) | HB |

## JOUR 3 - Région de Dima wa At Tayeen

-  Khadra bani Daffa au Wadi Tayeen (via le Wadi Dima) | 110km-1h55 |
-   Wadi Dima et village d'Ad Dyrah | 20min-1h30 | 4x4 |
-    Wadi Tayeen: palmeraie de Madbagah, château d'Al Hammam | 40min-2h |
-  Mihlah à Ismayiyah, le long des Wadis Tayeen et Khabbah | 40km-50min |
-   Wadi Tool : marche et baignade dans le "Devil's Gap" | 1h30-2h30 |
-  Ismayiyah à Romail | 55km-1h | 4x4 |
-  Hotel \*\* (Romail) | BB |

## JOUR 4 - Wadi bani Khalid et désert du Wahiba

-   Haut Wadi bani Khalid : vasque de Muqal | 1h-2h |  30km-40min
-   Petite randonnée aquatique dans le Wadi bani Khalid (Bidah) | 2h-3h |  25km-35min
-   Bas Wadi bani Khalid : village et palmeraie d'Al Baatan | 1h-3h |  25km-25min
-  Romail à Bidiyah | 15km-10min |
-  Bidiyah à votre camp dans le désert (chauffeur) | 20km-30min | 4x4+ |
-  Marche dans le désert du Wahiba | 30min-2h |
-  Desert camp \*\* (Wahiba nord) Chambre Fully private setup | HB |



---

## JOUR 5 - Du désert du Wahiba à l'Océan Indien

-  Votre camp à Bidiyah |20km-30min|4x4+|
-  Bidiyah à Al Kamil |60km-40min|
-  Al Kamil à Ras al Hadd : Du désert à l'Océan Indien |135km-2h|
-  Fort de Jaalan bani bu Ali et mosquée Al Hamooda |30min|  5km-10min
-  Réserve de Ras al Jinz pour les tortues marines |1h|  20km-20min
-  Hotel \*\*\* (Ras al Hadd) Chambre Hamoor |HB|

---

## JOUR 6 - De Ras al Hadd à Tiwi

-    Plage de Ras al Wudayyah |45min-1h30|  30km-30min
-  Ras al Hadd à Sur |40km-45min|
-    Ville de Sur |1h-3h|
-  Sur à Tiwi : Le long du Golfe d'Oman |50km-45min|
-    Wadi Tiwi |1h-5h|4x4|
-  Guesthouse (Tiwi) |BB|
-  Maison d'hôtes (Fins) |HB|








---

## JOUR 7 - Entre mer et montagne

-   Wadi Shab |1h-3h|
-  Tiwi à Al Hajir |125km-1h15|
-   Plage de Fins, route côtière et réserve des gazelles |30min-1h|  10km-15min
-    Wadi al Arbiyeen et Wadi al Hail |2h-4h|4x4|
-  Al Hajir à Yiti : Le Wadi Mayh |20km-30min|4x4|
-  Yiti à Qantab |10km-10min|
-  Maison (Qantab) |RO|
-  Beach camp (Sifah) |BB|
-  Hotel \*\*\*\* (Sifah) Chambre Sifawy |BB|

---

## JOUR 8 - Journée de détente

-    Bandar Khiran et la côte au sud-est de Muscat |1h-3h|
-   Kayak et snorkelling dans la réserve marine de Bandar Khiran
-  Maison (Qantab) |RO|
-  Beach camp (Sifah) |BB|



## JOUR 9 - Détente et départ



Qantab à Muscat International Airport | 45km-50min |

# LE PROGRAMME DE VOTRE CIRCUIT

## JOUR 1 - Muscat

Journée consacrée à la découverte de Muscat et ses alentours.

### Transfert



#### Muscat International Airport au quartier d'Azaiba | 10km-10min |



Le long de la mer, court trajet de l'aéroport à Azaiba, un quartier résidentiel dans l'ouest de la capitale.



### Activité libre



#### Grande Mosquée Sultan Qaboos (Quartier de Ghubrah) | 45min-1h30 |

Une magnifique mosquée, la plus grande du pays et la seule autorisée aux visiteurs non-musulmans. La salle de prière principale, célèbre pour son imposant chandelier, est véritablement spectaculaire.

Des audioguides en français sont disponibles pour une découverte détaillée (2 OMR/personne).



### Activité libre



#### Quartier de Mutrah : sa "corniche", ses souqs et son fort | 1h-4h |



Ce quartier historique est pour les touristes le plus intéressant de la capitale, avec son beau front de mer (la "Corniche"), son fameux souq, son marché aux poissons et aux légumes et même un petit chemin de randonnée.



## Activité libre

### Quartier du Vieux Muscat : Palais du Sultan & Musée National | 30min-3h



A quelques kilomètres de Mutrah, ce petit quartier est en fait la véritable capitale de l'Oman, à partir de laquelle s'est développée l'agglomération. Vous pouvez découvrir ce quartier calme aux nombreuses mosquées et bâtiments du gouvernement par une balade autour du Palais du Sultan.

Le Vieux Muscat abrite aussi le Musée National. Ouvert au public depuis fin 2016, il possède une riche collection retraçant l'histoire omanaise. Les œuvres, présentées dans des salles lumineuses, sont classées par période, depuis la préhistoire jusqu'à l'époque actuelle, ou par thème comme dans la Galerie Maritime.



## Hébergement

### Guesthouse (Quartier d'Azaiba, Muscat) | BB |

Deux grandes villas transformées en une guesthouse de 10 chambres confortables et décorées avec goût.

Située dans un quartier résidentiel chic, elle est à seulement 5 min à pied de la plage d'Azaiba, où se baigner est possible. Juste à côté se trouve un petit parc avec des jeux pour enfants ainsi qu'un restaurant avec vue mer et des stands où de jeunes Omanais vendent des grillades le soir.

L'aéroport est à seulement 10 minutes, la Grande Mosquée à 15 min et les quartiers historiques (Mutrah, Vieux Muscat) à une demi-heure environ.

La guesthouse dispose d'une piscine de 22 m de long et de 2 salons. Le petit déjeuner peut se prendre en terrasse près de la piscine.



## Hébergement avec supplément



### Appartement (Quartier de Saruj, Muscat) | RO |

Bel appartement moderne extrêmement bien situé, à 150 m de la plage de Saruj, probablement la plus jolie de Muscat, et à moins de 5 min à pied des nombreux cafés et restaurants d'Al Muntazah street, une des zones de Muscat les plus branchées depuis l'ouverture du Waterfront en 2019. Le bord de mer est ici joliment aménagé, avec une promenade bordée de pelouses et d'arbres longeant la plage sur 1,3 km. A l'ouest, la plage continue de long du quartier des ambassades sur 2 km. A l'est, passez un wadi (sec) et vous arrivez à la plage de Shati al Qurum, longue de 1,5 km et elle aussi joliment aménagée. Il est possible de se baigner en maillot sur ces plages mais, comme elles sont fréquentées par les locaux, il est recommandé de se couvrir une fois hors de l'eau.

L'appartement se compose de 2 chambres, 2 salles de bain, un salon/salle à manger et une cuisine. Il se trouve au milieu de l'agglomération de Muscat, à mi-chemin entre l'aéroport et le quartier historique de Mutrah (tous deux à 20 min). La Grande Mosquée Sultan Qaboos se trouve à 15 min en voiture.



## JOUR 2 - Sortie snorkelling aux Iles Daymaniyat et nuit dans la région de Sinaw

Le matin, vous vous rendez à la marina. Traversée en bateau jusqu'à l'archipel des Daymaniyat, snorkelling et retour en début d'après-midi.

Vous quittez ensuite la capitale par l'autoroute, qui vous mène au sud de la chaîne des Monts Hajar.

### Activité incluse

15km-20min



### Snorkelling aux Iles Daymaniyat | 5h30 |



Traversée en bateau d'une demi-heure depuis la marina la mieux placée de la capitale pour rejoindre les jolies îles Daymaniyat. Classées en réserve naturelle, elles comptent les meilleurs sites de snorkelling et de plongée des environs de Muscat.

Baignade et observation des nombreux poissons multicolores (palmes, masques et tubas fournis). De novembre à avril (hors période de ponte des tortues), il est aussi possible d'aller sur les îles.

Retour en début d'après-midi.

Attention, l'excursion peut être annulée en cas de mauvaise mer.





## Transfert



### Muscat à Fanja | 50km-45min |



Depuis Muscat, l'autoroute part vers le sud et passe entre les premières petites montagnes de la Trouée de Samail.

## Activité libre



### Ville de Fanja | 20min-1h30 |



Juste au sud de Muscat, la petite ville de Fanja s'étend de part et d'autre du wadi du même nom, au pied du massif du Jebel Nakhl. Sa partie ancienne, avec sa grande palmeraie et ses tours de guet, offre un magnifique paysage.



## Transfert



### Fanja à Khadra bani Daffa | 100km-1h15 |



Une autoroute ouverte en 2020 et une route traversent de larges massifs de petites montagnes rocheuses.

## Hébergement



### Maison d'hôtes (Khadra bani Daffa) | HB |

Petite ferme agricole et apicole localisée en périphérie du gros village de Khadra bani Daffa. Elle est idéalement située sur la route entre le Hajar Occidental (Nizwa, Al Hamra) et le désert du Wahiba mais aussi sur celle entre le nord du pays et la région du Huqf (Sugar Dunes).

La ferme compte 6 chambres d'hôtes de confort basique. Yonis, son propriétaire, vous y accueillera chaleureusement et pourra vous montrer ses cultures (palmiers dattiers, agrumes, bananiers, légumes), ses animaux et ses ruches.

Les repas traditionnels sont cuisinés à partir des produits de la ferme.



## JOUR 3 - Région de Dima wa At Tayeen

Vous rejoignez le pied de la chaîne du Hajar Oriental pour découvrir la belle région peu connue de Dima wa At Tayeen. Vous y explorez, en voiture et à pied, plusieurs grands wadis dont certains permettent de se baigner dans des vasques naturelles. Les palmeraies sont nombreuses et les vues sur les montagnes magnifiques.

Vous quittez finalement la région pour vous installer à Romail, entre les montagnes et le désert du Wahiba.

## Transfert



### Khadra bani Daffa au Wadi Tayeen (via le Wadi Dima) | 110km-1h55 |



Vous quittez la plaine désertique et vous vous enfoncez dans le massif ophiolitique situé au nord-est de Khadra bani Daffa. La route passe un petit col et redescend dans la vallée bordée de palmeraies du Wadi Dima. Elle vous mène au gros village de Mihlah, situé au confluent avec le grand Wadi Tayeen.



## Activité libre en cours de transfert

### 🏠 🏞️ Wadi Dima et village d'Ad Dyrah | 20min-1h30 | 4x4



Arrêt au superbe point de vue sur le village d'Ad Dyrah et sa palmeraie. Vous pouvez aussi suivre une courte piste jusqu'à de belles et grandes vasques où il est possible de se baigner. Selon les dernières pluies, l'une d'entre elles peut présenter une couleur surprenante.



## Activité libre

### 🏠 🏞️ 🏞️ Wadi Tayeen: palmeraie de Madbagah, château d'Al Hammam | 40min-2h



Petit aller-retour en voiture le long de la plus belle partie du Wadi Tayeen, avec ses palmeraies aménagées au pied du haut Jebel Abyad et le château d'Al Hammam, artistiquement perché sur un rocher.

A Madbagah, possibilité d'une petite marche à la découverte de la belle palmeraie cachée du village, seulement accessible à pied.



## Transfert

### 🏠 Mihlah à Ismayiyah, le long des Wadis Tayeen et Khabbah | 40km-50min



Cette jolie route longe le Wadi Tayeen puis le Wadi Khabbah, qui coulent tous deux juste au pied des hautes montagnes du Hajar Oriental. En chemin, vous passez par plusieurs villages, leurs belles palmeraies et à proximité du spectaculaire canyon du Wadi Tool.



## Activité libre en cours de transfert



### Wadi Tool : marche et baignade dans le "Devil's Gap" | 1h30-2h30 |



Le wadi au plus gros débit d'Oman a creusé une impressionnante vallée qui traverse les montagnes. La marche dans le fond du canyon est facile jusqu'au "Devil's Gap", où l'eau zigzague entre d'énormes blocs obstruant la vallée. Avec un tout petit peu de crapahute, vous atteignez une petite vasque... mais l'aventure ne fait que commencer : faufilez-vous entre les blocs à la nage et vous arrivez à d'autres vasques, beaucoup plus grandes et nettement plus belles !



## Transfert



### Ismayiyah à Romail | 55km-1h | 4x4 |



La route s'éloigne de la chaîne du Hajar Oriental en direction du désert du Wahiba. Les reliefs cèdent progressivement la place à une petite plaine, située entre les montagnes et les dunes, où se trouve le village de Romail.



## Hébergement



### Hotel \*\* (Romail) | BB |

Petit hôtel confortable situé à proximité des sables du Wahiba et des montagnes du Hajar Oriental. Il est idéalement situé pour découvrir le Wadi bani Khalid.



## JOUR 4 - Wadi bani Khalid et désert du Wahiba

De Romail, deux routes peuvent vous mener à des parties distinctes du Wadi bani Khalid. Notez que la vasque de Muqal est particulièrement touristique (auprès des visiteurs comme des locaux).

Puis vous ressortez des montagnes pour vous enfoncez dans les dunes du Wahiba, où se trouve votre hébergement.

### Activité libre

 30km-40min

#### Haut Wadi bani Khalid : vasque de Muqal | 1h-2h |



Cette grande vasque, entre la palmeraie de Muqal et une gorge où coule le wadi, a été aménagée pour le tourisme et est très appréciée des locaux qui viennent y pique-niquer le weekend. Le cadre est superbe, et il est possible de se promener le long du wadi, voire de prendre de la hauteur en suivant un chemin muletier, pour une vue plongeante sur le lieu.



### Activité libre

 25km-35min

#### Petite randonnée aquatique dans le Wadi bani Khalid (Bidah) | 2h-3h |



Descente d'une partie peu fréquentée du Wadi bani Khalid.

A pied, vous traversez tout d'abord une belle palmeraie. Puis vous entrez dans un large canyon et arrivez à un passage aménagé de chaînes qui permettent de grimper de quelques mètres. Vous continuez en marchant sur le lit du wadi, sur des galets et des blocs, parfois en utilisant vos mains pour crapahuter sur les rochers. Vous marchez dans l'eau et, selon les dernières pluies, vous traversez des vasques cristallines à la nage.

Vous arrivez finalement à une grande et belle vasque naturelle avec une cascade où vous prenez le temps de vous baigner.

Le retour se fait selon le même itinéraire.



## Activité libre

🚗 25km-25min



### Bas Wadi bani Khalid : village et palmeraie d'Al Baatan | 1h-3h |



Le petit village d'Al Baatan possède une très belle palmeraie le long du Wadi bani Khalid. La balade, sur un falaj qui serpente entre palmiers et manguiers, est très agréable et donne accès à une petite vasque naturelle (selon les dernières crues).

Pour les plus sportifs, il est aussi possible de continuer sur un chemin rocailleux et de crapahuter sur des blocs jusqu'à une vasque plus grande.



## Transfert



### Romail à Bidiyah | 15km-10min |



Court transfert par l'autoroute le long d'une étroite plaine entre dunes et montagnes.

## Transfert



### Bidiyah à votre camp dans le désert (chauffeur) | 20km-30min | 4x4+ |



Laissez votre voiture à Bidiyah, où un chauffeur du camp vous attend avec son 4x4.

Le parcours de 9 km dans les dunes est une première approche du désert du Wahiba. Vous avancez d'abord le long de "vallées", entre de longues dunes orangées d'une cinquantaine de mètres de haut, puis vous gravissez celle au sommet de laquelle se trouve votre camp.



## Activité libre



### Marche dans le désert du Wahiba |30min-2h|



Quel régal de sortir du camp à pied et de monter au sommet des dunes environnantes pour regarder le soleil disparaître à l'horizon ! La lumière rasante du petit matin sur les ondulations de sable orangé a aussi son charme...



## Hébergement



### Desert camp \*\* (Wahiba nord) Chambre Fully private setup |HB|

Petit camp de 2 tentes à l'ambiance authentique et privatisé pour vous (la deuxième tente ne sera pas occupée), situé à 8 km à l'intérieur des dunes. Il est situé dans une portion de désert préservée, à l'écart des zones touristiques où se trouvent la plupart des camps. Depuis les hauteurs d'une des grandes dunes qui donnent à Wahiba sa topographie particulière, il offre de très belles vues sur le désert ainsi que, par temps clair, sur les montagnes du Hajar Oriental.

Les grandes tentes "bédouines" sont pourvues de vrais lits confortables et joliment décorées. Le camp dispose de deux "majlis" (salons arabes) – dont un couvert où sont servis les repas – et d'un espace feu de camp.

L'électricité est fournie par des panneaux solaires et il n'y a donc pas d'eau chaude.



## JOUR 5 - Du désert du Wahiba à l'Océan Indien

En sortant d'un désert de sable, quoi de plus agréable que de se baigner dans un wadi ou de se balader à l'ombre d'une palmeraie luxuriante ? Entre le nord et l'est du désert du Wahiba, deux détours peuvent vous mener à des parties distinctes du Wadi bani Khalid.

Notez que la vasque de Muqal est particulièrement touristique (auprès des visiteurs comme des locaux).

Ensuite vous traversez les villes situées au nord-est du Wahiba. La route continue à travers un paysage minéral jusqu'à la côte, et la suit pour finalement arriver au village de Ras al Hadd, où se situe votre hébergement. La réserve de tortues marines de Ras al Jinz se trouve à proximité.

---

## Transfert



### Votre camp à Bidiyah | 20km-30min | 4x4+ |



Vous ressortez des dunes (seuls si vous avez conduit à l'aller, avec un chauffeur si vous avez laissé votre voiture à Bidiyah).



---

## Transfert



### Bidiyah à Al Kamil | 60km-40min |



La route suit une étroite plaine entre les montagnes du Hajar Oriental et les dunes du désert du Wahiba.

---

## Transfert



### Al Kamil à Ras al Hadd : Du désert à l'Océan Indien | 135km-2h |



Une route aux paysages très variés ! Commençant entre désert et montagne, elle se finit le long des plages et falaises de l'Océan Indien, en passant par des villes typiques de la région et quelques dunes.







**Fort de Jaalan bani bu Ali et mosquée Al Hamooda | 30min |**



Un des plus grands forts omanais non restaurés, le fort de Jaalan bani bu Ali est vraiment impressionnant. Une partie de la structure s'est effondrée mais il a encore de beaux restes, notamment le donjon central. Tout près du fort se trouve une étonnante ancienne mosquée à 52 petits dômes.



**Activité en option**



**Réserve de Ras al Jinz pour les tortues marines | 1h |**



Visite guidée organisée par la réserve, qui protège 40 km de côte et les tortues qui viennent y pondre. Sur la plage, découvrez les femelles qui se hissent hors de l'eau, de nuit, pour creuser leur nid et y déposer une centaine d'œufs, avant de repartir au large.



## Hébergement



### Hotel \*\*\* (Ras al Hadd) Chambre Hamoor | HB |

Hôtel ouvert fin 2017. Pour la vue sur la mer et la plage, c'est l'hôtel le mieux placé de la région de Ras al Hadd/Ras al Jinz. Occupant une petite avancée rocheuse entre le Golfe d'Oman et la lagune de Ras al Hadd, il est entouré par la mer sur 3 côtés.

La longue et belle plage de Ras al Hadd se termine au pied de l'hôtel et est accessible directement. Bien qu'utilisée par les pêcheurs du village, il est possible de s'y baigner à côté de l'hôtel. L'hôtel dispose aussi d'une piscine, d'un bar et de jeux pour enfants.

Les rochers devant l'hôtel constituent un bon spot de snorkelling. Si vous n'avez pas votre équipement, vous pouvez en louer pour 5 OMR à Arabian Sea Adventures, qui se trouve sur la plage à 300 m de l'hôtel. Ils louent aussi des kayaks (à partir de 5 OMR) et organisent des tours en bateau.

Le village de Ras al Hadd se trouve à quelques minutes en voiture et le centre d'où sont organisées les visites guidées pour observer les tortues est à 20 min.

Les chambres Hamoor sont confortables et décorées à l'omanaise. Chacune dispose d'une terrasse avec table et chaises.



## JOUR 6 - De Ras al Hadd à Tiwi

Journée le long de la côte nord-est omanaise.

Vous passez d'abord par la ville de Sur, célèbre pour son chantier de boutres (bateaux arabes traditionnels). Ne ratez pas le point de vue sur cette ville à la géographie si particulière.

Puis, à proximité de votre hébergement, deux wadis voisins vous attendent : Tiwi et Shab. Le Wadi Shab, le plus célèbre, est parfait pour se baigner, mais peut être très fréquenté à partir du milieu de matinée, surtout le weekend (mieux vaut si possible y aller tôt le matin suivant). Le Wadi Tiwi, moins facile d'accès et un peu moins touristique, est certainement aussi plus sauvage et plus spectaculaire.

## Activité libre

🚗 30km-30min|4x4|

### 🏠 🏞️ 🗺️ Plage de Ras al Wudayyah |45min-1h30|



Dans le sud de la réserve de Ras al Jinz, cette grande plage sauvage est accessible par une mauvaise piste puis un sentier abrupt qui descend depuis le haut des falaises. La plage est un des sites de ponte nocturne des tortues marines mais, comme elle se trouve dans la réserve, il est interdit d'y aller la nuit. Ceci dit, si vous y venez au lever du soleil, vous aurez peut-être la chance de voir les dernières mères en train de recouvrir leurs œufs et de repartir à la mer. Et contrairement aux visites nocturnes organisées à la plage de Ras al Jinz proprement dite, il y a de bonnes chances pour que vous soyez les seuls touristes ici !

Il est aussi possible de se baigner depuis cette plage quand la mer n'est pas trop agitée.



## Transfert

### 🚗 Ras al Hadd à Sur |40km-45min|



De l'Océan Indien au Golfe d'Oman, la route passe par la grande lagune de Khawr Grama et un plateau côtier avant d'arriver à la plage de Sur.



## Activité libre

### 🏠 🚶 🗺️ Ville de Sur |1h-3h|



Jolie ville côtière, Sur est une des rares cités omanaises qui valent le détour.

Sa position stratégique - une presqu'île entre mer et lagune - et ses anciennes maisons blanches aux belles portes lui confère un vrai charme. Elle abrite aussi le dernier chantier de bateaux arabes traditionnels - une visite incontournable. Ville de pêcheurs, elle possède un souq aux poissons intéressant. Enfin, une tour de guet perchée sur une colline offre une superbe vue sur l'ensemble.



## Transfert



### Sur à Tiwi : Le long du Golfe d'Oman | 50km-45min |



L'autoroute longe la côte, coincée entre le Golfe d'Oman et le Hajar Oriental, et offre de très belles vues sur la mer et les montagnes.



## Activité libre



### Wadi Tiwi | 1h-5h | 4x4 |



Ce fantastique wadi se découvre d'abord par la route. Tantôt dans le fond de la vallée, tantôt sur les hauteurs, elle offre de magnifiques vues sur ce wadi bordé de palmiers et sur ses vasques naturelles, nichées entre les énormes rochers tombés des hautes falaises de chaque côté.

Plusieurs chemins, dont un balisé, permettent de découvrir à un rythme plus doux les quatre villages du wadi et leurs palmeraies.



## Hébergement



### Guesthouse (Tiwi) | BB |

Maison récente, située à l'extérieur du village de Tiwi et donnant directement sur une longue plage de galets. Elle se compose de 6 chambres spacieuses et confortables dont 2 avec vue mer (que nous réservons en priorité) et dispose d'une petite piscine.

Il est possible de se baigner en maillot en face de la guesthouse ou un peu plus loin, selon la fréquentation de la plage par les locaux. Si vous avez votre matériel de snorkelling, les rochers au bout de la plage abritent de nombreux poissons.

La maison est idéalement placée pour découvrir les Wadis Shab et Tiwi, à quelques minutes de voiture à peine.

Pour le dîner, vous pouvez utiliser la cuisine commune ou aller manger dans un des restaurants locaux du village (les plus proches sont à 1,5 km, près du Wadi Shab).



## Hébergement avec supplément



### Maison d'hôtes (Fins) | HB |

Sophie et Hussain, couple franco-omanais, vous accueillent chez eux ! Leur maison moderne, située dans un quartier récent du village de pêcheurs de Fins, a été confortablement aménagée et décorée avec goût. La maison compte 5 chambres d'hôtes, dont 3 donnent sur un balcon offrant une vue sur la mer, à 200 m de là. Vous aurez aussi accès à un petit salon, un "majlis" (salon arabe), une salle à manger et à la cour, dans laquelle se trouvent 2 "areesh" (salons extérieurs protégés de feuilles de palmiers).

Les repas préparés par vos hôtes seront l'occasion d'échanger avec eux.

La côte est ici rocheuse mais des plages sont accessibles en quelques minutes de voiture. Les wadis Shab et Tiwi sont à 15 min de route.



## JOUR 7 - Entre mer et montagne

Journée de découverte de la côte du Hajar Oriental.

Côté montagnes, outre les Wadis Tiwi et Shab, la route vers Muscat permet de faire des détours par de belles pistes à la découverte des Wadis al Arbiyeen et Dayqah. Le premier est une vallée spectaculaire et propose des vasques où se baigner. Le second possède le plus grand lac de barrage d'Oman, vision surprenante dans ce paysage minéral.

Côté mer, une jolie route longe la côte entre les plages de Fins et de Dhabab et traverse une petite réserve abritant des gazelles.

Un peu avant d'arriver à Muscat, vous quittez l'autoroute pour traverser le Jebel Abu Daud jusqu'à la mer et votre hébergement.

## Activité libre



### Wadi Shab |1h-3h|



Le plus célèbre wadi d'Oman ! Depuis le bord de mer, une marche facile vous emmène à la découverte de ce beau canyon et de ses vasques. Passez quelques rochers puis un falaj vous guide jusqu'aux vasques finales. Traversez-les à la nage pour arriver à la dernière... cachée sous d'énormes blocs !



## Transfert



### Tiwi à Al Hajir |125km-1h15|



L'autoroute, d'abord entre mer et montagne, passe devant l'entrée du Wadi al Arbiyeen puis s'enfonce à l'intérieur des terres pour contourner le massif du Jebel abu Daud.



### Activité libre en cours de transfert

10km-15min



### Plage de Fins, route côtière et réserve des gazelles |30min-1h|



Tout près de Fins, village de pêcheurs, se trouve une superbe plage de galets blancs aux eaux turquoise. La route qui longe la côte entre Fins et le Wadi al Arbiyeen vaut le détour pour ses jolis points de vue sur la mer. Elle passe aussi par une zone protégée qui abrite quelques gazelles.



### Activité libre en cours de transfert



### Wadi al Arbiyeen et Wadi al Hail |2h-4h|4x4|



Depuis le bord de mer, entrez dans les montagnes par la piste longeant ce spectaculaire wadi, parsemé de quelques villages et palmeraies. A côté du village d'As Suwayh, une très grande vasque dotée d'une cascade vous attend pour une baignade. Une belle marche le long du wadi est aussi possible à cet endroit.

Le retour vers la côte se fait par une autre route.



---

## Transfert



### Al Hajir à Yiti : Le Wadi Mayh | 20km-30min | 4x4 |



Traversez le massif du Jebel Abu Daud le long du spectaculaire Wadi Mayh. D'abord un étroit canyon, la vallée s'élargit et vous découvrez alors de petits villages et leurs palmeraies. Difficile de croire que l'on est si près de la capitale !



---

## Transfert



### Yiti à Qantab | 10km-10min |



Depuis le Wadi Mayh, la route continue la traversée du massif côtier jusqu'à la crique où se trouve le village de pêcheur de Qantab et sa jolie plage.



## Hébergement



### Maison (Qantab) | RO |

Petite maison privative située dans le village de pêcheurs de Qantab, à 50 m à peine d'une belle plage. C'est une ancienne maison omanaise qui a été magnifiquement restaurée, aménagée très confortablement et décorée dans un style local.

La maison se compose de 2 chambres, d'un salon/salle à manger, d'une cuisine et de 2 salles de bain. La gérante, une européenne expatriée en Oman depuis de nombreuses années, habite dans la maison voisine. Une jolie cour commune dispose d'un salon de jardin et offre une belle vue sur la mer.

Aucun repas n'est servi à la maison : vous pouvez préparer vos propres repas dans la cuisine bien équipée, commander dans le "coffeeshop" (restaurant très simple) du village (à 700 m de la maison) ou aller manger dans un des restaurants des hôtels voisins, du village de Sidab ou de Muscat (respectivement 10, 15 et 20 min en voiture).

La plage principale est utilisée par les pêcheurs mais il est possible de s'y baigner en maillot (merci de vous couvrir quand vous êtes hors de l'eau). Une deuxième plage plus petite, à 250 m seulement de la maison, permet d'avoir plus d'intimité (elle est toutefois assez rocailleuse). Une autre option consiste à demander à un pêcheur de vous déposer sur une des petites plages situées au fond des criques à l'est du village (10-15 OMR).







### Beach camp (Sifah) |BB|

Camp de toile simple situé sur la longue et très belle plage de Sifah, encadré par le Golfe d'Oman d'un côté et le massif du Jebel Abu Daud de l'autre. La plage se trouve à une heure de voiture au sud-est de Muscat, tout au bout de la route sinueuse qui passe par la réserve marine de Bandar Khiran. Le camp est à 200 m au nord du village de pêcheurs de Sifah et il est possible de se baigner en maillot devant les tentes. La plage continue sur plus d'un km vers le nord jusqu'à des falaises et sur 2 km vers le sud en passant devant le village. Au-delà, la côte devient plus rocheuse et on arrive au grand complexe immobilier de Jebel Sifah avec sa marina, son hôtel, ses résidences et ses restaurants chics.

Le camp se compose de 7 grandes tentes qui donnent toutes sur la mer. Chaque tente dispose de lits, fauteuils, frigo, ventilateur et climatiseur, ainsi que d'une terrasse ombragée avec table, chaises et barbecue (bois/charbon non fourni). Derrière chaque tente se trouve une salle de bain simple. Des espaces cuisines avec gazinières sont à disposition.

Vous trouverez dans votre tente de quoi petit-déjeuner. Pour les autres repas, vous pouvez cuisiner vous-mêmes ou aller dans un des quelques coffeeshops du village : le plus proche se trouve à 700 m du camp à pied et il y a une option plus sympa à 5 min en voiture. Un tout petit peu plus loin, la marina dispose de restaurants turc, japonais, de poisson et d'une boulangerie/sandwicherie. Si vous comptez cuisiner, une petite épicerie se trouve à 700 m du camp mais, pour la viande, mieux vaut faire des courses avant de prendre la route de Sifah.

Sifah est une destination populaire pour les habitants de Muscat le weekend et les jours fériés. La plage au nord du camp peut alors être envahi de campeurs et de groupes venant faire la fête ou pique-niquer. L'endroit est beaucoup plus calme en semaine, c'est-à-dire du samedi soir au jeudi après-midi.



## Hébergement avec supplément



### Hotel \*\*\*\* (Sifah) Chambre Sifawy |BB|

Hôtel de taille moyenne, situé dans un complexe balnéaire développé autour d'une marina, à proximité du village de pêcheurs de Sifah. Il se trouve à une heure de voiture au sud-est de Muscat, tout au bout de la route sinueuse qui passe par la réserve marine de Bandar Khiran. Le site est superbe : d'un côté le Golfe d'Oman, de l'autre les montagnes du Jebel Abu Daud.

L'hôtel dispose d'une piscine avec jacuzzi extérieur, d'un spa et de courts de tennis. La petite plage privée du resort, une plage de galets aménagée de transats, est à 10 min à pied de l'hôtel en longeant la marina. Un beach club (très jolie plage privée et beau restaurant) se trouve à 3 km au sud de l'hôtel (consommation minimum de 10 OMR/personne). L'hôtel peut organiser des transferts en voiturette électrique. A 10 min en voiture vers le nord, vous trouverez aussi la grande et belle plage publique de Sifah (à éviter le weekend et les jours fériés).

Dans l'hôtel et autour de la marina, vous trouverez une petite dizaine de restaurants et bars (international, turc, japonais, poisson, boulangerie/sandwicherie). Un des restaurants dispose d'une superbe piscine à débordement (consommation minimum de 20 OMR/couple). Pour des prix plus raisonnables, un coffeeshop situé à l'extérieur du resort (3 min en voiture) propose une nourriture plus locale.

La marina dispose aussi d'un club de plongée organisant des sorties en mer (plongée, snorkelling, dauphins).

Les chambres Sifawy, élégantes et spacieuses (34 m<sup>2</sup>), disposent d'un balcon donnant sur la piscine.



## JOUR 8 - Journée de détente

Journée de détente pour profiter de votre hébergement et des environs.

### Activité libre



### Bandar Khiran et la côte au sud-est de Muscat |1h-3h|



Découvrez en voiture et à pied cette belle côte dénichée, rencontre des montagnes et de la mer, avec ses petites criques et ses îles, parfois bordées de mangrove ou de plages (dont certaines d'où il est possible de se baigner et faire du snorkelling). Bandar Khiran, le joyaux de cette côte, offre quelques très beaux points de vue.



## Activité en option



### Kayak et snorkelling dans la réserve marine de Bandar Khiran



La réserve de Bandar Khiran est peut-être la plus belle partie de la côte au sud de Muscat. C'est la rencontre des montagnes et de la mer, donnant naissance à de nombreuses îles et criques qui abritent des bouts de mangroves et de petites plages.

Location de kayaks (simples ou doubles) pour découvrir cette baie bien à l'abri de la houle du large (à partir de 5 OMR). Vous pouvez vous arrêter sur les plages, vous baigner et observer les poissons tropicaux (possibilité de louer masques et tubas).



## Hébergement



### Maison (Qantab) | RO |

Petite maison privative située dans le village de pêcheurs de Qantab, à 50 m à peine d'une belle plage. C'est une ancienne maison omanaise qui a été magnifiquement restaurée, aménagée très confortablement et décorée dans un style local.

La maison se compose de 2 chambres, d'un salon/salle à manger, d'une cuisine et de 2 salles de bain. La gérante, une européenne expatriée en Oman depuis de nombreuses années, habite dans la maison voisine. Une jolie cour commune dispose d'un salon de jardin et offre une belle vue sur la mer.

Aucun repas n'est servi à la maison : vous pouvez préparer vos propres repas dans la cuisine bien équipée, commander dans le "coffeeshop" (restaurant très simple) du village (à 700 m de la maison) ou aller manger dans un des restaurants des hôtels voisins, du village de Sidab ou de Muscat (respectivement 10, 15 et 20 min en voiture).

La plage principale est utilisée par les pêcheurs mais il est possible de s'y baigner en maillot (merci de vous couvrir quand vous êtes hors de l'eau). Une deuxième plage plus petite, à 250 m seulement de la maison, permet d'avoir plus d'intimité (elle est toutefois assez rocailleuse). Une autre option consiste à demander à un pêcheur de vous déposer sur une des petites plages situées au fond des criques à l'est du village (10-15 OMR).





### Beach camp (Sifah) |BB|

Camp de toile simple situé sur la longue et très belle plage de Sifah, encadré par le Golfe d'Oman d'un côté et le massif du Jebel Abu Daud de l'autre. La plage se trouve à une heure de voiture au sud-est de Muscat, tout au bout de la route sinueuse qui passe par la réserve marine de Bandar Khiran. Le camp est à 200 m au nord du village de pêcheurs de Sifah et il est possible de se baigner en maillot devant les tentes. La plage continue sur plus d'un km vers le nord jusqu'à des falaises et sur 2 km vers le sud en passant devant le village. Au-delà, la côte devient plus rocheuse et on arrive au grand complexe immobilier de Jebel Sifah avec sa marina, son hôtel, ses résidences et ses restaurants chics.

Le camp se compose de 7 grandes tentes qui donnent toutes sur la mer. Chaque tente dispose de lits, fauteuils, frigo, ventilateur et climatiseur, ainsi que d'une terrasse ombragée avec table, chaises et barbecue (bois/charbon non fourni). Derrière chaque tente se trouve une salle de bain simple. Des espaces cuisines avec gazinières sont à disposition.

Vous trouverez dans votre tente de quoi petit-déjeuner. Pour les autres repas, vous pouvez cuisiner vous-mêmes ou aller dans un des quelques coffeeshops du village : le plus proche se trouve à 700 m du camp à pied et il y a une option plus sympa à 5 min en voiture. Un tout petit peu plus loin, la marina dispose de restaurants turc, japonais, de poisson et d'une boulangerie/sandwicherie. Si vous comptez cuisiner, une petite épicerie se trouve à 700 m du camp mais, pour la viande, mieux vaut faire des courses avant de prendre la route de Sifah.

Sifah est une destination populaire pour les habitants de Muscat le weekend et les jours fériés. La plage au nord du camp peut alors être envahi de campeurs et de groupes venant faire la fête ou pique-niquer. L'endroit est beaucoup plus calme en semaine, c'est-à-dire du samedi soir au jeudi après-midi.



## Hébergement avec supplément



### Hotel \*\*\*\* (Sifah) Chambre Sifawy |BB|

Hôtel de taille moyenne, situé dans un complexe balnéaire développé autour d'une marina, à proximité du village de pêcheurs de Sifah. Il se trouve à une heure de voiture au sud-est de Muscat, tout au bout de la route sinueuse qui passe par la réserve marine de Bandar Khiran. Le site est superbe : d'un côté le Golfe d'Oman, de l'autre les montagnes du Jebel Abu Daud.

L'hôtel dispose d'une piscine avec jacuzzi extérieur, d'un spa et de courts de tennis. La petite plage privée du resort, une plage de galets aménagée de transats, est à 10 min à pied de l'hôtel en longeant la marina. Un beach club (très jolie plage privée et beau restaurant) se trouve à 3 km au sud de l'hôtel (consommation minimum de 10 OMR/personne). L'hôtel peut organiser des transferts en voiturette électrique. A 10 min en voiture vers le nord, vous trouverez aussi la grande et belle plage publique de Sifah (à éviter le weekend et les jours fériés).

Dans l'hôtel et autour de la marina, vous trouverez une petite dizaine de restaurants et bars (international, turc, japonais, poisson, boulangerie/sandwicherie). Un des restaurants dispose d'une superbe piscine à débordement (consommation minimum de 20 OMR/couple). Pour des prix plus raisonnables, un coffeeshop situé à l'extérieur du resort (3 min en voiture) propose une nourriture plus locale.

La marina dispose aussi d'un club de plongée organisant des sorties en mer (plongée, snorkelling, dauphins).

Les chambres Sifawy, élégantes et spacieuses (34 m<sup>2</sup>), disposent d'un balcon donnant sur la piscine.



## JOUR 9 - Détente et départ

Journée de détente pour profiter de votre hébergement et des environs.  
Puis transfert à l'aéroport et départ.

### Transfert



### Qantab à Muscat International Airport |45km-50min|



Retour à Muscat et à l'aéroport, en empruntant une jolie route côtière puis en traversant toute la capitale d'est en ouest.

Remise de la voiture de location.



# PRIX ET CONDITIONS

01/10/2023 - 30/04/2024

Nombre de personnes	2	4
Prix par personne en chambre double (en OMR)	585	430
<b>Kia Sportage</b> ou similaire (9 jours)	1	1

## Options et suppléments (prix par personne)

Surclassement hébergement le jour 1 <b>Appartement (Quartier de Saruj, Muscat)   RO  </b>	<b>5 OMR</b>
<b>Réserve de Ras al Jinz pour les tortues marines</b> le jour 5	<b>8 OMR</b>
Surclassement hébergement le jour 6 <b>Maison d'hôtes (Fins)   HB  </b>	<b>15 OMR</b>
Surclassement hébergement le jour 7 (2 nuits) <b>Hotel**** (Sifah) Chambre Sifawy   BB  </b>	<b>25 OMR</b>

*Tarifs valables pour les dates et les types de chambres mentionnés ci-dessus.*

*Ces tarifs sont donnés en rials omanais (OMR).*

*Pour avoir une idée des conversions dans d'autres monnaies, vous pouvez utiliser [www.xe.com](http://www.xe.com). Notez que ces conversions ne prennent pas en compte les commissions des banques ni les frais de transferts.*

**Notez que ceci est un devis et qu'aucune réservation n'a été effectuée à ce jour.**

*Ces tarifs sont donc susceptibles de varier selon la disponibilité des hébergements et véhicules cités au moment de la confirmation. Dans la mesure du possible nous vous proposons des alternatives à qualité et tarifs équivalents en cas de non disponibilité.*

## Véhicules proposés (photos non contractuelles)



Kia Sportage

SUV 4x4 2.4L automatic



5



5



4



Toyota Fortuner

SUV 4x4 2.7L automatic



5



5



5

## Le prix du circuit comprend :

- La TVA
- L'accueil francophone et l'aide à la récupération des voitures de location
- Vos documents de voyage (roadbook notamment) en français – ou anglais si préféré
- Un guide de voyage en français (ou en anglais si non disponible en français)
- L'ensemble du circuit autotour enregistré dans une application GPS
- Une carte routière de l'Oman (et une de Muscat si requis par le programme)
- Un téléphone portable avec du crédit pour 1 heure d'appels locaux
- L'assistance téléphonique de notre agence locale tout au long de votre circuit
- Les hébergements comme mentionnés dans le programme
- Les repas dans les hébergements comme mentionnés dans le programme au niveau de chaque hébergement (cf. légende)
- Les déjeuners lors des journées guidées
- L'eau en bouteille dans les hôtels
- Une petite glacière
- Si le programme inclut du camping sauvage en autonomie, le matériel de camping, avec notamment :
  - Tente, matelas épais, petite table, tabourets, grande natte pour une installation traditionnelle, lampe
  - Réchaud à gaz, ustensiles de cuisine, vaisselle, couverts, grille et ustensiles de barbecue (si souhaité)
  - Bassines, jerricans d'eau, liquide vaisselle

- Quelques aliments de base : riz, pâtes, thé, café, sucre, sel, poivre, épices, huile
- Les activités incluses comme mentionnées dans le programme
- Pour chaque activité guidée incluse :
  - Le guide
  - Les voitures et les chauffeurs éventuellement nécessaires au déroulement de l'activité
  - Le matériel de sécurité et de camping (tentes, matelas, cuisine) si requis par l'activité
- Les transferts inclus avec chauffeur ou guide comme mentionnés dans le programme
- La location des véhicules mentionnés ci-dessus, pour la durée mentionnée ci-dessus, avec :
  - 2 conducteurs possibles
  - Le kilométrage illimité
  - L'assurance tous risques : aucune franchise en cas de dommage (à condition d'avoir un rapport de police).  
*Attention, l'assurance ne couvre pas les dommages survenus en dehors des routes ou des pistes bien marquées sur le terrain (en particulier dans le sable).*
- La compensation carbone des kilomètres parcourus au cours de votre circuit  
*Suite à votre circuit, nous versons à notre partenaire spécialiste un montant lui permettant de compenser le CO2 émis au cours de vos trajets en voiture. Pour aller plus loin, vous pouvez aussi compenser les émissions de vos vols sur [www.myclimate.org/fr/](http://www.myclimate.org/fr/).*

## **Le prix du circuit ne comprend pas :**

- Les vols internationaux
- Les frais de visa de tourisme : au 01/09/2021 et pour la majorité des nationalités, gratuit pour 14 jours ou visa 26B pour 30 jours à 20 OMR (par personne)  
*Vérifier les formalités d'obtention du visa sur <https://evisa.rop.gov.om/en/visa-eligibility>.  
Le passeport doit être valable au moins 6 mois après la date de retour.*
- Les options et suppléments mentionnés ci-dessus
- Les repas non inclus dans le programme (à partir de 1,5 OMR pp dans les petits restaurants ou 5 OMR pp dans les hôtels)
- Les boissons
- Les sacs de couchage et effets personnels de camping (lampe frontale) si requis
- Si le programme inclut du camping sauvage en autonomie, une caution de 50 OMR à laisser en espèces lors de la remise du matériel de camping, remboursable au moment de la restitution
- Les droits d'entrées éventuels des activités libres (forts et musées : de 1 à 5 OMR pp)
- Les pourboires aux guides et chauffeurs éventuels
- Les dépenses personnelles
- Le carburant pour vos véhicules en autotour (environ 30 à 50 OMR par véhicule et par semaine de circuit)
- La caution des véhicules de location : caution remboursable de 125 OMR par véhicule, à laisser par carte de crédit (la somme est bloquée sur votre compte mais non prélevée)
- Les frais d'amende pour non respect du code de la route (radars de vitesse en particulier)
- Les frais de réparation ou de remplacement de pneus en cas de crevaison
- Les frais de réparation de dommages subis par les véhicules de location si non justifiés par un rapport de police
- Votre assurance personnelle de rapatriement
- Votre assurance médicale