



OMAN SELF DRIVE TOURS

اكتشف عمان بسيارتك

Circuit "Le Tour des Monts Hajar - Confort"

Autotour Découverte 4x4

14 jours / 13 nuits



Au cours d'un circuit confort, visitez Muscat puis effectuez une grande boucle autour des Monts Hajar. Commencez par le Hajar Occidental, ses grandes vallées, ses forts, ses petits villages et ses hauts massifs - Jebel Shams et Jebel Akhdar. Un guide vous emmène à la découverte du coeur de la chaîne. Rejoignez ensuite le Hajar Oriental et ses paysages très variés : les dunes du Wahiba, les plages de l'Océan Indien et les palmeraies des wadis.

Oman Self Drive Tours

اكتشف عمان بسيارتك

PO Box 1178, PC 130, Al Azaiba, Muscat, Sultanate of Oman

Phone : +968 97 04 61 61 – email : contact@omanselfdrivetours.com

Ministry of Commerce CR number 1276308

Bien comprendre votre proposition de voyage

Autotour

Les voyageurs conduiront eux-mêmes sur l'ensemble des transferts routiers détaillés dans le programme ainsi que sur d'éventuels transferts supplémentaires permettant de rejoindre un lieu d'activité (sauf cas de transfert avec chauffeur ou guide).

Programme de type "Liberté découverte"

Chaque jour, un ensemble d'activités libres, de types découvertes culturelles et balades, est proposé. Les voyageurs devront choisir au cours de leur circuit les activités qu'ils souhaitent faire en fonction de leurs envies et du temps imparti. Les temps donnés pour chaque activité et chaque transfert permettent d'estimer au mieux ce qui est faisable en une journée.

Niveau de conduite 4x4

L'itinéraire passe par des pistes sans difficulté majeure mais nécessitant un véhicule 4x4. En condition normale, toute personne respectant les règles de prudence élémentaires peut conduire sur ces pistes. Cependant, des événements non prévisibles, notamment météorologiques, peuvent rendre ces pistes plus difficiles à négocier.

Activité libre

Activité qui ne nécessite pas de réservation préalable. Les voyageurs sont libres d'y participer ou non. La plupart sont gratuites.

Activité en option / Activité incluse

Activité payante qui nécessite une réservation préalable. S'il s'agit d'une activité guidée, des transferts peuvent être nécessaires. Dans ce cas, ils seront effectués par le guide ou par un chauffeur, avec leur propre véhicule.

Variante





Transfert routier plus long que le transfert de référence, mais offrant un intérêt plus grand, en terme de paysages ou de possibilités d'activité.

Hébergement avec supplément

Hôtel non inclus dans le tarif du circuit, proposé en surclassement de l'hébergement déjà inclus ce jour-là.

Légende

Transferts

-  Route
-  Route pittoresque
-  Avion
-  Ferry

|30min| Temps estimatif de transfert

|4x4| Piste : 4x4 nécessaire

|4x4+| Piste difficile : 4x4 et expérience nécessaires

Paysages (transferts et activités)

-  Montagne
-  Village/palmeria
-  Wadi
-  Ville
-  Mer
-  Désert

Activités

-  Culture
-  Shopping
-  Point de vue
-  Route pittoresque
-  Balade
-  Marche/randonnée
-  Canyoning
-  Baignade
-  Nature
-  Croisière

|1h-2h| Temps estimatif consacré à l'activité

 **|10min|** Temps estimatif jusqu'au lieu de l'activité (aller)

Repas

RO Aucun repas inclus

BB Petit déjeuner






HB Demi pension

FB Pension complète

L Déjeuner (lors d'une activité)

SURVOL DE VOTRE CIRCUIT

JOUR 1 - Muscat

-  Muscat International Airport au quartier de Qurum | 25km-25min |
-  Grande Mosquée Sultan Qaboos (Quartier de Ghubrah) | 45min-1h30 |
-    Quartier de Mutrah : sa "corniche", ses souqs et son fort | 1h-4h |
-    Quartier du Vieux Muscat : Palais du Sultan & Musée National | 30min-3h |
-  Opéra Royal (Quartier de Qurum) | 20min-30min |
-  Hotel **** (Qurum district, Muscat) Chambre Sea View Balcony | BB |

JOUR 2 - De Muscat à Wakan

-  Muscat à Nakhl | 100km-1h10 |
-  Bait al Ghasham | 1h-1h30 |
-   Fort de Nakhl | 1h |
-  Nakhl à Wakan | 50km-50min | 4x4 |
-   Village et jardins de Wakan | 45min-1h30 |
-  Guesthouse (Wakan) | HB |

JOUR 3 - De Wakan au Jebel Shams

-  Wakan à Rustaq | 70km-1h15 | 4x4 |
-  Rustaq à Murri | 60km-50min |
-    Village de Murri & Canyon du Wadi Sadaq | 30min-2h30 | 4x4 |
-  Murri à Rumaylah : le Wadi Sadaq | 15km-40min | 4x4 |
-  Rumaylah aux tombes d'Al Ayn | 30km-35min |
-   Tombes de l'Age de Bronze d'Al Ayn | 30min-1h |
-  Tombes d'Al Ayn au Wadi Ghul | 30km-1h | 4x4 |
-   Wadi Dam | 1h-4h | 2x4 |
-  Wadi Ghul au plateau du Jebel Shams | 25km-45min | 4x4 |
-  Guesthouse (Plateau du Jebel Shams) | HB |
-  Hotel *** (Plateau du Jebel Shams) Chambre Grand Chalet | HB |

JOUR 4 - Du Jebel Shams à Al Hamra

-   Balcony Walk : Marche sur les hauteurs du Grand Canyon | 1h-6h |
-  Al Khitaym à Al Hamra : descente du Jebel Shams | 45km-1h15 | 4x4 |

   [Ancient village de Ghul & Grand Canyon d'Arabie | 30min-1h30 | 4x4 |](#)

   [Ville d'Al Hamra | 30min-2h |](#)

 Al Hamra à votre hôtel dans la montagne | 10km-25min | 4x4 |

 **Hotel **** (Hail Al Shas) Chambre Premier | HB |**

JOUR 5 - Au cœur du Hajar Occidental

 Votre hôtel à Al Hamra | 10km-25min | 4x4 |

 Al Hamra au col de Sharaf al Alamain | 30km-40min |

  [Col de Sharaf al Alamain | 15min-1h |](#)

   [Excursion guidée : Wadi bani Awf et village de Balad Sayt | 2h |](#)  13km-1h

 Sharaf al Alamain à Al Hamra | 30km-40min |

 Al Hamra à votre hôtel dans la montagne | 10km-25min | 4x4 |

 **Hotel **** (Hail Al Shas) Chambre Premier | HB |**

JOUR 6 - D'Al Hamra à Nizwa

 Votre hôtel à Al Hamra | 10km-25min | 4x4 |

 Al Hamra à Misfat al Abriyeen | 6km-15min |

 [Visite guidée privative du village de Misfat al Abriyeen | 2h30 |](#)

   [Village et palmeraie de Misfat al Abriyeen | 30min-2h |](#)

 Misfat al Abriyeen à Al Hamra | 6km-15min |

 Al Hamra au château de Jabrin | 30km-40min |

   [Ville de Bahla | 1h-3h |](#)

 [Château de Jabrin | 1h-2h |](#)

 Jabrin à Nizwa | 45km-35min |

 [Guesthouse \(Nizwa\) | BB |](#)

 **Hotel *** (Nizwa) Chambre Suite | BB |**

JOUR 7 - De Nizwa au Jebel Akhdar

  [Ville de Nizwa | 1h-3h |](#)

 Nizwa à Birkat al Mouz | 25km-30min |

 Birkat al Mouz à Saiq : Montée du Jebel Akhdar | 40km-50min | 4x4 |

  [Marche dans le haut Wadi Halfayn | 1h-1h30 |](#)  4km-10min

  [Petites randonnées sur les hauteurs du Wadi Qashah | 30min-3h |](#)  20km-35min

 [Les villages aux roses | 1h-2h |](#)

 [Hotel *** \(Saiq - Jebel Akhdar\) Chambre Deluxe | BB |](#)

 [Hotel **** \(Saiq - Jebel Akhdar\) | HB |](#)

 [Guesthouse \(Al Aqr - Jebel Akhdar\) | HB |](#)

JOUR 8 - Du Jebel Akhdar au désert du Wahiba

 Saiq à Birkat al Mouz : Descente du Jebel Akhdar | 40km-50min | 4x4 |

 [Village de Birkat al Mouz | 15min-1h30 |](#)

 Birkat al Mouz à Bidiyah, aux portes du désert du Wahiba | 160km-2h10 |

 [Ville de Manah : Oman Across Ages Museum & vieille ville restaurée | 1h-4h |](#)  20km-25min

 Bidiyah à votre camp dans le désert (chauffeur) | 15km-30min | 4x4+ |

 [Marche dans le désert du Wahiba | 30min-2h |](#)

 [Desert camp *** \(Wahiba nord\) | HB |](#)

 [Desert camp **** \(Wahiba nord\) | HB |](#)

JOUR 9 - Le Wadi bani Khalid

 Votre camp à Bidiyah | 15km-30min | 4x4+ |

 Bidiyah à Romail | 15km-10min |

 [Haut Wadi bani Khalid : vasque de Muqal | 1h-2h |](#)  30km-40min

 [Bas Wadi bani Khalid : village et palmeraie d'Al Baatan | 1h-3h |](#)  25km-25min

 Romail à Bidiyah | 15km-10min |

 Bidiyah à votre camp dans le désert (chauffeur) | 15km-30min | 4x4+ |

 [Desert camp *** \(Wahiba nord\) | HB |](#)

 [Desert camp **** \(Wahiba nord\) | HB |](#)

JOUR 10 - Du désert du Wahiba à l'Océan Indien

 Votre camp à Bidiyah | 15km-30min | 4x4+ |

 Bidiyah à Al Kamil | 60km-40min |

 Al Kamil à Ras al Hadd : Du désert à l'Océan Indien | 135km-2h |

 [Fort de Jaalan bani bu Ali et mosquée Al Hamooda | 30min |](#)  5km-10min

 [Réserve de Ras al Jinz pour les tortues marines | 1h |](#)  20km-20min

 [Hotel *** \(Ras al Hadd\) Chambre Hamoor | HB |](#)

JOUR 11 - De Ras al Hadd à Fins

 Ras al Hadd à Sur | 40km-45min |

   Ville de Sur | 1h-3h |

 Sur à Fins : Le long du Golfe d'Oman | 60km-55min |

   Wadi Tiwi | 1h-5h | 4x4 |

  Plage de Fins et réserve des gazelles | 30min-1h |

 Maison d'hôtes (Fins) | HB |

 Hotel *** (Sur) | BB |

JOUR 12 - De la côte du Hajar Oriental à Muscat

  Wadi Shab | 1h-3h |

 15km-15min

 Fins à Muscat | 160km-1h45 |

   Wadi al Arbiyeen et Wadi al Hail | 2h-4h | 4x4 |

 Hotel **** (Qurum district, Muscat) Chambre Sea View Balcony | BB |

 Hotel ***** (Qantab) Chambre Deluxe | BB |

JOUR 13 - Journée de détente en bord de mer

   Bandar Khiran et la côte au sud-est de Muscat | 1h-3h |

   Snorkelling dans la réserve marine de Bandar Khiran | 2h |

 Hotel **** (Qurum district, Muscat) Chambre Sea View Balcony | BB |

 Hotel ***** (Qantab) Chambre Deluxe | BB |

JOUR 14 - Détente à votre hôtel et départ

 Quartier de Qurum à Muscat International Airport | 25km-30min |

LE PROGRAMME DE VOTRE CIRCUIT

JOUR 1 - Muscat

Arrivée à Muscat International Airport.

Accueil et briefing avec notre agent. Remise des documents et de l'équipement pour le circuit et aide à la récupération de la voiture de location.

Journée consacrée à la découverte de Muscat et ses alentours.

Transfert



Muscat International Airport au quartier de Qurum | 25km-25min |



Pour votre premier trajet en Oman, vous prenez la voie rapide qui traverse Muscat, la Sultan Qaboos Street, jusqu'au quartier de Qurum. Vous passez notamment à côté de la Grande Mosquée Sultan Qaboos et de l'opéra royal.




Activité libre



Grande Mosquée Sultan Qaboos (Quartier de Ghubrah) | 45min-1h30 |

Une magnifique mosquée, la plus grande du pays et la seule autorisée aux visiteurs non-musulmans. La salle de prière principale, célèbre pour son imposant chandelier, est véritablement spectaculaire.

Des audioguides en français sont disponibles pour une découverte détaillée (2 OMR/personne).



Activité libre

Quartier de Mutrah : sa "corniche", ses souqs et son fort | 1h-4h



Ce quartier historique est pour les touristes le plus intéressant de la capitale, avec son beau front de mer (la "Corniche"), son fameux souq, son marché aux poissons et aux légumes et même un petit chemin de randonnée.



Activité libre

Quartier du Vieux Muscat : Palais du Sultan & Musée National | 30min-3h



A quelques kilomètres de Mutrah, ce petit quartier est en fait la véritable capitale de l'Oman, à partir de laquelle s'est développée l'agglomération. Vous pouvez découvrir ce quartier calme aux nombreuses mosquées et bâtiments du gouvernement par une balade autour du Palais du Sultan.

Le Vieux Muscat abrite aussi le Musée National. Ouvert au public depuis fin 2016, il possède une riche collection retraçant l'histoire omanaise. Les œuvres, présentées dans des salles lumineuses, sont classées par période, depuis la préhistoire jusqu'à l'époque actuelle, ou par thème comme dans la Galerie Maritime.



Activité libre

Opéra Royal (Quartier de Qurum) | 20min-30min



Visite guidée du magnifique Opéra Royal, officiellement "Royal Opera House Muscat".

Inauguré en 2011, c'était la seule salle d'opéra de la péninsule arabe jusqu'en 2016, année d'ouverture des opéras de Dubaï et Koweït. Il doit son existence au mélomane Sultan Qaboos. De conception ultramoderne dans un style oriental, il accueille aussi bien des troupes européennes qu'arabes, pour des concerts, ballets ou opéras.

Pour plus d'informations sur les représentations prévues pendant votre séjour, rendez-vous sur www.rohmuscat.org.om/en/performance/calendar.



Hébergement

🏠 Hotel **** (Qurum district, Muscat) Chambre Sea View Balcony |BB|

Perché sur un cap rocheux dans le quartier central de Qurum, ce très bel hôtel offre une superbe vue sur la ville et la mer – certainement la meilleure vue de Muscat. Dans la capitale, c'est le seul hôtel à avoir une (petite) plage privée, accessible par un escalier. Rénové en 2018, il possède aussi une belle piscine, un bar et 4 restaurants (international, iranien, italien) avec tables en terrasse.

Les quartiers historiques de Muscat et la Grande Mosquée Sultan Qaboos sont à 15-20 minutes de route et l'aéroport à une demi-heure.

A quelques minutes en voiture, vous trouverez plusieurs bons restaurants, notamment un omanais, un turc et un thaï.

Les chambres Sea View Balcony sont spacieuses (32 m²) et joliment meublées, avec balcon donnant sur la mer.



JOUR 2 - De Muscat à Wakan

Journée de découverte du flanc nord-est du Hajar Occidental.

Au pied de la chaîne se trouvent la petite ville de Nakhl et beau fort. Peu après, vous pénétrez les montagnes en suivant la gorge creusée par le Wadi Mistal. Ce dernier abrite le superbe village de Wakan, d'où une randonnée offrant de belles vues sur le Ghubrah Bowl est possible.

Transfert

🚗 Muscat à Nakhl |100km-1h10|



Quittez l'agglomération de Muscat par l'autoroute jusqu'à la ville de Nakhl.

Activité libre en cours de transfert



Bait al Ghasham | 1h-1h30 |



Bait al Ghasham est une ancienne demeure omanaise située en bordure de la palmeraie d'Afi et entièrement restaurée en 2016. Elle a été construite il y a environ 200 ans mais son premier propriétaire connu était gouverneur de Mutrah au début du XXe s. Membre de la famille royale, il y a emménagé avec sa famille au moment de sa retraite (la maison appartient toujours à la famille du sultan actuel).

Les différentes pièces ont été bien aménagées avec du mobilier, des ustensiles et des décorations traditionnels. La visite se fait avec un guide qui vous racontera l'histoire de la maison et la façon de vivre de ses habitants.

A proximité de Bait al Ghasham se trouve un ancien village fortifié partiellement rénové.



Activité libre



Fort de Nakhl | 1h |



Le fort de Nakhl, un des plus beaux d'Oman de par son architecture et son cadre, domine la ville et la palmeraie depuis un promontoire rocheux. Résidence du wali (gouverneur de province), il protégeait les routes commerciales entre les wadis et la côte. Entièrement restauré en 1990, il offre de belles vues sur les environs, la plaine de la Batinah et surtout les premiers massifs du Hajar Occidental, au pied desquels il se trouve.



Transfert



Nakhl à Wakan | 50km-50min | 4x4 |



La route longe le versant nord du Jebel Akhdar avant d'entrer dans les montagnes le long du Wadi Mistal. Un bout de piste raide permet de monter jusqu'au superbe village de Wakan.



Activité libre



Village et jardins de Wakan |45min-1h30|



Situé tout au fond du Ghubrah Bowl, immense cirque formé par le Wadi Mistal et ses affluents, sur le flanc abrupt du Jebel Akhdar, le petit village de Wakan est un véritable joyau avec ses beaux vergers - tout particulièrement en février, lors de la floraison des pêchers et abricotiers (à 1500 m d'altitude !). Le point de vue sur le cirque est déjà exceptionnel depuis le parking à l'entrée du village, mais le panorama depuis les jardins vaut largement les 20 minutes de marche nécessaires.



Hébergement



Guesthouse (Wakan) |HB|

Guesthouse aménagée dans 5 maisons du magnifique vieux village de Wakan, perché à 1500 m au fond du Wadi Mistal. Les 3 premières chambres ont ouvert en septembre 2018 et les 15 autres ouvrent petit à petit.

La vue depuis la terrasse du café/restaurant est tout simplement superbe : située au bas du village, elle embrasse tout le cirque de Ghubrah. A noter toutefois que toutes les tables sont en extérieur et qu'il peut faire froid en hiver pendant le diner et le petit déjeuner.

Les chambres et salles de bain sont petites mais confortables et décorées avec goût dans un style traditionnel omanais et utilisant des matériaux nobles - pierre et bois.



JOUR 3 - De Wakan au Jebel Shams

Une succession de routes et de pistes permettent de contourner le massif du Jebel Shams par l'ouest. Peu connue, cette région n'en est que plus belle et sauvage.

Vous quittez d'abord le Wadi Mistal et allez à Rustaq. Puis vous roulez sur une belle route qui serpente entre la chaîne principale et les massifs ophiolitiques en passant plusieurs palmeraies.

Depuis le joli village de Murri et le canyon du Wadi Sadaq, la piste longe ensuite le flanc ouest du Jebel Shams et vous mène au pied du Jebel Misht. Vous passez alors à côté des tombes de l'Age de Bronze d'Al Ayn et du Wadi Dam. Vous changez de vallée pour monter finalement sur le Jebel Shams. Votre hébergement se trouve sur le massif, à près de 2000 m d'altitude, près du "Grand Canyon d'Arabie" et du départ de la Balcony Walk.

Transfert



Wakan à Rustaq | 70km-1h15 | 4x4 |



Ressortez des montagnes par le Wadi Mistal et continuez le long du versant nord du Jebel Akhdar. La route serpente entre de petits reliefs en longeant le Wadi bani Kharus, traverse Al Awabi et passe devant l'entrée du Wadi bani Awf.



Transfert



Rustaq à Murri | 60km-50min |



Jolie petite route qui serpente, le long du Wadi bani Ghafr, entre le flanc nord du haut massif du Jebel Shams et de petits reliefs rocheux formés par les ophiolites. La vallée est parsemée de nombreux petits villages et de leurs palmeraies.



Activité libre



Village de Murri & Canyon du Wadi Sadaq | 30min-2h30 | 4x4 |



Joli petit village et sa palmeraie entourés de montagnes. Les ruines du vieux village en pierre et celles du fort surplombent l'ensemble depuis leurs collines respectives.

Tout près se trouve le Wadi Sadaq. Il forme un canyon étroit qui coupe un impressionnant pli sur le flanc nord-ouest du Jebel Shams. Avec un peu de crapahute, il est possible de l'explorer à pied et, suivant les pluies, vous trouverez peut-être des vasques naturelles pour vous baigner.



Transfert



Murri à Rumaylah : le Wadi Sadaq | 15km-40min | 4x4 |



Cette piste peu fréquentée longe le flanc nord-ouest du Jebel Shams le long du petit Wadi Sadaq et arrive au gros village de Rumaylah.



Transfert



Rumaylah aux tombes d'Al Ayn | 30km-35min |



Depuis le flanc ouest du Jebel Shams, la route contourne le petit Jebel Misht à la forme si caractéristique et rejoint la grande et belle vallée du Wadi al Ayn.



Activité libre



Tombes de l'Age de Bronze d'Al Ayn | 30min-1h |



Classé au patrimoine mondial, le site archéologique d'Al Ayn présente des tombes monumentales, semblables à des tours de pierre de quelques mètres de diamètre et de hauteur, datant du IIIe millénaire av. J.-C.. Le cadre est superbe : une petite colline dominant une palmeraie avec en arrière-plan les majestueuses falaises du Jebel Misht. Les tombes sont accessibles en quelques minutes à pied depuis la route.



Transfert



Tombes d'Al Ayn au Wadi Ghul |30km-1h|4x4|



En passant entre plusieurs massifs aux couleurs et formes variées, vous découvrez le beau Wadi al Ayn puis rejoignez par une piste de montagne le Wadi Ghul, au pied du Jebel Shams.

Activité libre en cours de transfert



Wadi Dam |1h-4h|2x4|



Remontez à pied cette vallée étroite pour arriver en moins de 20 minutes à une première vasque où vous pourrez vous baigner et éventuellement sauter depuis les rochers. Les plus aventureux pourront continuer au fond de la gorge pour arriver à une deuxième vasque.

Vous pouvez aussi traverser à pied la palmeraie de Dam, dominée par les majestueux Jebels Misht et Shams.



Transfert



Wadi Ghul au plateau du Jebel Shams |25km-45min|4x4|



La montée sur les pentes raides du massif du Jebel Shams offre des vues de plus en plus plongeantes sur les montagnes et wadis alentours. La piste se termine, à plus de 1800 m d'altitude, sur les bords du spectaculaire Grand Canyon.



Hébergement



Guesthouse (Plateau du Jebel Shams) | HB |

Petite guesthouse de charme, ouverte depuis 2021 et comptant 7 chambres. Aménagé dans de vieilles maisons du hameau d'Al Khitaym, c'est l'hébergement le mieux placé du plateau du Jebel Shams : à près de 1900 m d'altitude, il se trouve juste au bord du Grand Canyon d'Arabie et offre des vues à couper le souffle. Le départ du chemin de la fameuse Balcony Walk est à quelques mètres seulement de la guesthouse.

Le restaurant dispose de grandes baies vitrées et d'une terrasse pour profiter au mieux du site.

Les chambres et salles de bain sont étroites mais confortables et décorées avec goût dans un style traditionnel omanais et utilisant des matériaux nobles - pierre et bois.



Hébergement avec supplément



Hotel *** (Plateau du Jebel Shams) Chambre Grand Chalet | HB |

Hôtel entièrement rénové en 2017 situé sur le plateau du Jebel Shams, à plus de 2000 m d'altitude. Les points de vue sur le Grand Canyon d'Arabie sont à deux pas et le départ de la Balcony Walk à quelques minutes à peine. La randonnée vers le sommet part directement de l'hôtel.

L'hôtel dispose d'un restaurant utilisant le plus possible de produits locaux.

Les chambres Grand Chalet sont construites en pierres locales. Elles sont spacieuses et disposent d'une baie vitrée et d'une terrasse donnant sur les montagnes.



JOUR 4 - Du Jebel Shams à Al Hamra

Après avoir découvert le Grand Canyon d'Arabie depuis le plateau du Jebel Shams, vous redescendez du massif par la seule route d'accès. Depuis le village de Ghul, vous pouvez explorer le fond du canyon, en remontant en voiture le lit du Wadi Nakhr.

Vous arrivez à la ville d'Al Hamra et sa grande palmeraie. Le beau village de Misfat al Abriyeen se trouve à proximité.

Votre hôtel est perché au-dessus d'Al Hamra, sur les contreforts du Jebel Shams.

Activité libre



Balcony Walk : Marche sur les hauteurs du Grand Canyon |1h-6h|



La classique mais néanmoins superbe randonnée le long d'un ancien chemin muletier allant à un hameau abandonné. En balcon, il suit le Wadi Nakhr plusieurs centaines de mètres au-dessus de son lit et offre tout le long des vues époustouflantes sur le "Grand Canyon d'Arabie". Le sentier balisé, bien tracé avec quelques passages rocailloux, descend doucement jusqu'au hameau, blotti à mi-hauteur des immenses falaises. C'est un aller-retour d'un total de +300m, -300m et 7,5km mais rien n'oblige à aller jusqu'au bout.

Pour parfaire l'expérience et sortir des sentiers battus, nous vous proposons un prolongement de cette marche qui offre des vues plus spectaculaires encore.



Transfert



Al Khitaym à Al Hamra : descente du Jebel Shams |45km-1h15|4x4|



La route du Jebel Shams étant un cul-de-sac, vous redescendez par où vous êtes montés, admirant à nouveau le grandiose panorama, puis continuez le long du Wadi Ghul jusqu'à la ville d'Al Hamra.



Activité libre en cours de transfert



Ancient village of Ghul & Grand Canyon of Arabia |30min-1h30|4x4|

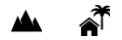


Le Wadi Nakhr a creusé une incroyable vallée au cœur du Jebel Shams, le "Grand Canyon d'Arabie". Faites un arrêt photo devant le vieux village en pierre de Ghul, accroché au pied de la montagne, explorez les ruines à pied jusqu'à un beau point de vue ou remontez le wadi en voiture entre les falaises spectaculaires.



Activité libre

Ville d'Al Hamra | 30min-2h



La ville d'Al Hamra s'étend au pied du flanc sud du Hajar Occidental, dans une petite plaine autour du Wadi Ghul, et offre de belles vues sur le Jebel Shams. Elle possède une grande palmeraie où il fait bon se promener. Les ruines de sa vieille ville en adobe comptent quelques maisons bien conservées, dont une qui abrite un intéressant petit écomusée.



Transfert

Al Hamra à votre hôtel dans la montagne | 10km-25min | 4x4



D'Al Hamra, prenez la piste qui monte à l'hôtel situé 800 m plus haut, sur le versant sud du Jebel Shams. Au fil des virages, les vues sont de plus en plus panoramiques sur les alentours.

Hébergement

Hotel **** (Hail Al Shas) Chambre Premier | HB |

Bel hôtel situé haut au-dessus de la ville d'Al Hamra. Les chambres et le restaurant de l'hôtel offre une vue spectaculaire sur la ville et les montagnes alentours, de jour comme de nuit.

La région offre de nombreuses possibilités d'activités : les villes d'Al Hamra et de Bahla, le Jebel Shams et le village de Misfat al Abriyeen.

L'hôtel dispose d'un restaurant, d'un café et d'une piscine.

Les chambres Premier sont au premier rang et offrent les meilleures vues.



JOUR 5 - Au cœur du Hajar Occidental

Depuis votre hébergement, vous montez au col de Sharaf al Alamain, où vous laissez votre voiture et retrouvez votre guide. Il vous emmène à la découverte du spectaculaire Wadi bani Awf et de son fameux village de Balad Sayt, en 4x4 puis à pied. Puis il vous ramène à votre voiture et vous redescendez vers Al Hamra.

Transfert



Votre hôtel à Al Hamra | 10km-25min | 4x4 |



Redescendez à Al Hamra.

Transfert



Al Hamra au col de Sharaf al Alamain | 30km-40min |



Traversez Al Hamra et sa palmeraie aux maisons cossues, avant de prendre la route qui monte vers le col. Elle offre de belles vues, par temps clair, sur le piémont et les villes de la plaine.

Le col de Sharaf al Alamain, à 2000 m d'altitude, s'ouvre sur le spectaculaire panorama de la vallée du Wadi bani Awf.

Activité libre



Col de Sharaf al Alamain | 15min-1h |



Le col de Sharaf al Alamain, à environ 2000 m d'altitude, offre par temps clair des vues à couper le souffle, au sud sur les contreforts du Hajar Occidental et les villes de la plaine, au nord sur l'intérieur des montagnes, éventrées par de profonds wadis.


Le panorama est déjà exceptionnel depuis la route, mais une petite marche le long de la crête permet d'avoir des vues plongeantes sur les villages de Hat et Balad Sayt, du haut de falaises de plus de 800 m !



Activité incluse

 13km-1h

Excursion guidée : Wadi bani Awf et village de Balad Sayt | 2h |



Depuis le col de Sharaf al Alamain, votre guide vous conduit en 4x4 sur une piste spectaculaire qui descend, au cœur du Hajar Occidental, jusqu'au Wadi bani Awf.

Là vous attend le superbe village de Balad Sayt. Entouré de hautes montagnes arides et accessible par la piste depuis 1984 seulement, c'est un petit joyau avec sa palmeraie, ses terrasses de culture et son petit fort perché. Admirez-le depuis un des points de vue, baladez-vous dans ses jardins ou traversez une petite gorge pour y accéder à pied comme le faisaient les anciens.

Votre guide vous ramène ensuite à votre voiture, au col de Sharaf al Alamain.



Transfert

Sharaf al Alamain à Al Hamra | 30km-40min |



A partir du col de Sharaf al Alamain, la route descend en zigzagant jusqu'au pied des montagnes, offrant de belles vues, par temps clair, sur le piémont et les villes de la plaine au sud du Hajar Occidental.

Transfert

Al Hamra à votre hôtel dans la montagne | 10km-25min | 4x4 |



Retour à votre hôtel.

Hébergement



Hotel **** (Hail Al Shas) Chambre Premier |HB|

Bel hôtel situé haut au-dessus de la ville d'Al Hamra. Les chambres et le restaurant de l'hôtel offre une vue spectaculaire sur la ville et les montagnes alentours, de jour comme de nuit.

La région offre de nombreuses possibilités d'activités : les villes d'Al Hamra et de Bahla, le Jebel Shams et le village de Misfat al Abriyeen.

L'hôtel dispose d'un restaurant, d'un café et d'une piscine.

Les chambres Premier sont au premier rang et offrent les meilleures vues.



JOUR 6 - D'Al Hamra à Nizwa

La route la plus directe entre Al Hamra et Nizwa passe d'abord à proximité de la ville de Bahla, connue pour son majestueux fort classé au Patrimoine Mondial, puis à côté du beau Wadi Tanuf, que vous pouvez remonter en voiture jusqu'à une palmeraie.

Au-delà de Bahla se trouve le château de Jabrin, qui offre une visite riche en informations. A partir de là, une autre route permet de rejoindre Nizwa directement.

Transfert



Votre hôtel à Al Hamra |10km-25min|4x4|



Redescendez à Al Hamra.

Transfert



Al Hamra à Misfat al Abriyeen |6km-15min|



Le village de Misfat al Abriyeen se trouve juste au-dessus d'Al Hamra, sur le flanc sud des montagnes du Hajar Occidental. Le court trajet offre de jolies vues sur la ville.



Activité incluse



Visite guidée privative du village de Misfat al Abriyeen |2h30|



Un guide local vous emmène à la découverte du mode de vie et des traditions des habitants de ce vieux village, un des plus beaux d'Oman. Vous apprenez notamment comment fonctionne le système d'irrigation de la palmeraie.




Activité libre



Village et palmeraie de Misfat al Abriyeen |30min-2h|



Le vieux village en pierre de Misfat al Abriyeen, invisible depuis la plaine, est un des plus photogéniques d'Oman, avec sa palmeraie en terrasse couvrant les deux versants d'une étroite vallée. De superbes points de vue, une balade dans le village ou une marche dans la palmeraie sont les possibilités offertes ici.



Transfert



Misfat al Abriyeen à Al Hamra | 6km-15min |



Retour sur Al Hamra.



Transfert



Al Hamra au château de Jabrin | 30km-40min |



La route s'éloigne de la chaîne principale en passant entre de petits massifs et traverse la ville de Bahla, connue pour son beau fort.



Activité libre en cours de transfert



Ville de Bahla | 1h-3h |



Bahla, deuxième plus grande ville de la région après Nizwa, est surtout connue pour son gigantesque fort classé au Patrimoine Mondial de l'UNESCO. Ancienne capitale, elle est entourée d'un mur d'enceinte aujourd'hui en ruine et possède un souq intéressant. Elle est aussi renommée pour ses potiers, dont vous pouvez visiter les ateliers traditionnels. La longue histoire de Bahla est par ailleurs entourée de légendes et de magie noire, dont on trouve encore les signes aujourd'hui.



Activité libre



Château de Jabrin | 1h-2h |



Résidence des Imams Yaruba au XVIIe et XVIIIe s., le château de Jabrin se distingue des forts omanais par ses pièces joliment décorées et aménagées de tapis et meubles anciens.

Des audioguides sont disponibles pour une découverte détaillée.

Le château propose aussi des buffets omanais pour déjeuner dans un joli cadre traditionnel.



Transfert



Jabrin à Nizwa | 45km-35min |



L'autoroute passe entre le massif d'ophiolites du Jebel Hallat au nord et la plaine désertique au sud.

Hébergement



Guesthouse (Nizwa) | BB |

Autour du vieux centre de Nizwa s'étend la palmeraie de la ville. Très vaste, elle est aujourd'hui habitée et les maisons récentes côtoient les cultures. La guesthouse se compose de 2 maisons construites sur une grande parcelle de palmeraie convertie en un luxuriant jardin d'agrément (et d'arbres fruitiers). Ce cadre apaisant est aménagé pour la détente et dispose de 2 petites piscines et de jeux pour enfants.

Chaque maison compte 5 chambres spacieuses et confortables avec des salles de bain de bon standing, un salon et une cuisine moderne.

La vieille ville, le souq et le fort se trouvent à environ 1 km et sont accessibles à pied. Un bon restaurant turc se trouve à 5 min de la guesthouse.



Hébergement avec supplément



Hotel *** (Nizwa) Chambre Suite |BB|

Le meilleur hôtel dans la ville de Nizwa. C'est un des hôtels les plus proches du centre - il se trouve à quelques minutes en voiture du souq et du fort.

Il dispose d'une piscine, d'un bon restaurant, d'un bar servant de l'alcool et d'une aire de jeux pour enfants.

Les chambres Suite sont spacieuses et disposent d'un espace salon.



JOUR 7 - De Nizwa au Jebel Akhdar

Après la visite de Nizwa, départ pour le haut massif du Jebel Akhdar. Au pied de la montagne se trouve le joli village de Birkat al Mouz et sa grande palmeraie. Vous montez ensuite sur le plateau, à 2000 m d'altitude, où vous attendent petits villages, beaux points de vue et randonnées. Certains sites sont assez touristiques (villages aux roses, Wadi bani Habib), d'autres hors des sentiers battus (Wadi Halfayn, Wadi Qashah).

Activité libre



Ville de Nizwa |1h-3h|



Nizwa, plus grande ville de la région, occupe un lieu stratégique, au pied du Jebel Akhdar et au bord du désert, au départ de la principale route reliant la côte depuis le sud des montagnes. De tout temps, elle a été la capitale de l'intérieur, et même, à certaines époques, la capitale officielle du pays. Elle était aussi la capitale de l'ibadisme, et est toujours aujourd'hui nettement plus conservatrice que sa concurrente historique, Muscat. Cela ne la rend que plus attirante pour ceux qui recherchent l'Arabie "authentique" ! Son célèbre souq et son fort du XVIIe siècle, à l'architecture unique, attirent d'ailleurs de nombreux visiteurs.



Transfert



Nizwa à Birkat al Mouz |25km-30min|



La route longe le versant sud du haut massif du Jebel Akhdar en direction de l'est.

Transfert



Birkat al Mouz à Saiq : Montée du Jebel Akhdar |40km-50min|4x4|



La route entre dans les montagnes par le Wadi Muaydin puis grimpe sur 1500 m jusqu'au Plateau de Saiq, où se trouve Saiq Katenah, la seule (petite) ville du massif.



Activité libre en cours de transfert

 4km-10min



Marche dans le haut Wadi Halfayn |1h-1h30|



Courte randonnée jusqu'à un superbe point de vue surplombant l'enfilade du Wadi Halfayn, qui descend du Jebel Akhdar jusqu'à la plaine, plus de 1000 m plus bas.





Petites randonnées sur les hauteurs du Wadi Qashah |30min-3h|



Le Wadi Qashah a creusé un impressionnant canyon dans le massif du Jebel Akhdar. Depuis les bords du plateau, des points de vue à couper le souffle donne sur le fond de la vallée, près de 1000 m plus bas. Pour en profiter au maximum, nous vous proposons ici deux options de randonnées, courtes et avec très peu de dénivelé mais néanmoins spectaculaires. L'une est une boucle facile de 3,5 km passant par un hameau, l'autre est un aller-retour de 5 km. Cette dernière inclut un passage délicat pour les personnes sujettes au vertige.



Activité libre



Les villages aux roses |1h-2h|



Le Jebel Akhdar est connu pour ses productions de grenades et d'eau de rose. Les cultures se font notamment sur les terrasses de trois villages, reliés par un chemin balisé. En bord de plateau, le sentier surplombe le Wadi Salut. La meilleure période pour cette marche est avril, lorsque les rosiers sont en fleur, mais elle peut être faite toute l'année.



Hébergement



Hotel * (Saiq - Jebel Akhdar) Chambre Deluxe |BB|**

Hôtel ouvert en avril 2018, confortable et très bien situé au bord du plateau de Saiq, à 2000 m d'altitude. La terrasse, où se trouve la piscine (chauffée), le jacuzzi et l'aire de jeux pour enfant, offre de superbes vues sur la vallée et les fameux Villages aux Roses, situés à quelques centaines de mètres seulement. Il dispose de deux restaurants avec tables en terrasse (cuisine internationale et grillades).

Les chambres Deluxe sont réparties sur les 3 étages du bâtiment principal, la moitié donnant vers la vallée et l'autre moitié vers la ville. Nous demandons évidemment les premières en priorité.



Hébergement avec supplément



Hotel **** (Saiq - Jebel Akhdar) | HB |

Petit hôtel de très bon confort, ouvert depuis mi-2023 et situé sur le plateau de Saiq, près du village du même nom. Il compte seulement 19 villas et chambres – spacieuses avec balcon –, et offre des vues sur les montagnes. Les villages aux roses, le village de Wadi bani Habib et la ville principale du plateau se trouve à moins de 10 min en voiture.



Hébergement avec supplément



Guesthouse (Al Aqr - Jebel Akhdar) | HB |

Très belle guesthouse aménagée dans d'anciennes maisons en pierre du village d'Al Aqr, un des trois "villages aux roses" accrochés au bord du plateau du Jebel Akhdar. Le chemin de randonnée reliant ces villages démarre juste à côté de la guesthouse.

Les 12 chambres sont peu spacieuses du fait de l'architecture ancienne mais confortablement aménagées. Elles sont réparties dans 3 maisons pluri-centenaires rénovées dans le respect de l'architecture d'origine. Chaque maison offre de superbes vues sur la vallée et les autres villages.

La guesthouse supporte la communauté : tout le personnel de la guesthouse est originaire du Jebel Akhdar et les repas sont préparés par des familles locales. Les eaux usées de la guesthouse sont recyclées et utilisées pour l'irrigation des cultures.



JOUR 8 - Du Jebel Akhdar au désert du Wahiba

Journée de passage des montagnes au désert.

Depuis le plateau du Jebel Akhdar, vous redescendez sur Birkat al Mouz. La route vous mène ensuite par la plaine désertique jusqu'au sud de la chaîne du Hajar Oriental. De là, vous vous enfoncez dans les dunes du Wahiba, où se trouve votre hébergement.

Transfert



Saiq à Birkat al Mouz : Descente du Jebel Akhdar | 40km-50min | 4x4 |



La route du Jebel Akhdar étant un cul-de-sac, vous redescendez par où vous êtes montés, profitant à nouveau des vues plongeantes sur la plaine.



Activité libre



Village de Birkat al Mouz | 15min-1h30 |



Le gros village de Birkat al Mouz, au débouché du Wadi Muaydin, a toujours été la porte d'entrée du massif du Jebel Akhdar. Son fort et ses nombreuses tours de guet en témoignent. Les ruines de son vieux village et sa grande palmeraie, irriguée par un falaj classé au Patrimoine Mondial de l'UNESCO, peuvent être appréciées depuis un point de vue panoramique ou au cours d'une balade.



Transfert



Birkat al Mouz à Bidiyah, aux portes du désert du Wahiba | 160km-2h10 |



La route s'éloigne des hauts sommets du Jebel Akhdar et traverse des paysages aux reliefs rocheux peu marqués pour finalement arriver dans une étroite plaine entre les montagnes du Hajar Oriental et les dunes du désert du Wahiba.



Ville de Manah : Oman Across Ages Museum & vieille ville restaurée |1h-4h|



Harat al Bilad, le quartier historique de Manah, est une des plus grandes et des plus anciennes villes d'Oman. Mais ce qui en fait un site unique est que, contrairement aux autres vieilles villes omanaises, elle a été rachetée par le Ministry of Heritage et partiellement restaurée. Le mur d'enceinte et près de la moitié des 376 maisons d'adobe ont ainsi été rénovés. La ville compte également 4 mosquées, certaines datant du XVIe siècle. Pour ressentir l'atmosphère de l'Oman du passé, vous pouvez vous balader dans les ruelles et entrer dans les maisons à l'architecture typique.

Depuis mars 2023, Manah compte un autre site remarquable : le Oman Across Ages Museum, musée sur l'histoire du pays. Dans un bâtiment à l'architecture spectaculaire, une exposition high-tech permet de voyager de la préhistoire à nos jours.



Transfert



Bidiyah à votre camp dans le désert (chauffeur) |15km-30min|4x4+|



Laissez votre voiture à Bidiyah, où un chauffeur du camp vous attend avec son 4x4. Le parcours de 8 km dans les dunes est une première approche du désert du Wahiba. Vous avancez d'abord le long d'une "vallée", entre de longues dunes orangées d'une cinquantaine de mètres de haut, puis vous gravissez celle au sommet de laquelle se trouve votre camp.



Activité libre



Marche dans le désert du Wahiba |30min-2h|



Quel régal de sortir du camp à pied et de monter au sommet des dunes environnantes pour regarder le soleil disparaître à l'horizon ! La lumière rasante du petit matin sur les ondulations de sable orangé a aussi son charme...



Hébergement



Desert camp *** (Wahiba nord) | HB |

Superbe camp de toile situé à 5 km de l'entrée du désert. Contrairement à beaucoup de camps construits dans les vallées interdunaires, il se trouve sur les hauteurs d'une des grandes dunes qui donnent au Wahiba sa topographie particulière. Il offre ainsi de très belles vues sur le désert ainsi que, par temps clair, sur les montagnes du Hajar Oriental.

Les 25 tentes sont très confortables et décorées avec goût. Chacune dispose d'une salle de bain séparée.

Le camp dispose d'un "majlis" (salon arabe) et d'une grande tente où se prennent les repas, dont une partie est cuisinée à la manière bédouine traditionnelle.

Sur les deux propriétaires omanais, au moins un se trouve sur place pour s'occuper des hôtes avec son équipe. Comme beaucoup de bédouins du Wahiba, ils élèvent des chèvres et des moutons juste à côté du camp.



Hébergement avec supplément



Desert camp **** (Wahiba nord) | HB |

Deux camps de luxe comptant chacun 2 tentes, posés côte à côte entre deux grandes dunes. Ils sont situés dans une zone isolée, une vingtaine de km à l'intérieur du désert. Très confortables, à la décoration soignée et au service impeccable, ces camps sont une des meilleures options pour vivre le désert omanais en alliant confort et intimité.

Chaque camp est géré indépendamment et dispose d'une tente "majlis" (salon arabe) où se prennent les repas.



JOUR 9 - Le Wadi bani Khalid

En sortant d'un désert de sable, quoi de plus agréable que de se baigner dans un wadi ou de se balader à l'ombre d'une palmeraie luxuriante ? Depuis le désert du Wahiba, deux routes peuvent vous mener à des parties distinctes du Wadi bani Khalid.

Notez que la vasque de Muqal est particulièrement touristique (auprès des visiteurs comme des locaux).

Transfert



Votre camp à Bidiyah | 15km-30min | 4x4+ |



Vous ressortez des dunes (seuls si vous avez conduit à l'aller, avec un chauffeur si vous avez laissé votre voiture à Bidiyah).



Transfert



Bidiyah à Romail | 15km-10min |



Court transfert par l'autoroute le long d'une étroite plaine entre dunes et montagnes. Le village de Romail est le point d'accès principal au Wadi bani Khalid.

Activité libre

30km-40min



Haut Wadi bani Khalid : vasque de Muqal | 1h-2h |



Cette grande vasque, entre la palmeraie de Muqal et une gorge où coule le wadi, a été aménagée pour le tourisme et est très appréciée des locaux qui viennent y pique-niquer le weekend. Le cadre est superbe, et il est possible de se promener le long du wadi, voire de prendre de la hauteur en suivant un chemin muletier, pour une vue plongeante sur le lieu.

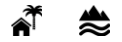


Activité libre

🚗 25km-25min



Bas Wadi bani Khalid : village et palmeraie d'Al Baatan | 1h-3h |



Le petit village d'Al Baatan possède une très belle palmeraie le long du Wadi bani Khalid. La balade, sur un falaj qui serpente entre palmiers et manguiers, est très agréable et donne accès à une petite vasque naturelle (selon les dernières crues).

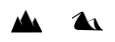
Pour les plus sportifs, il est aussi possible de continuer sur un chemin rocailleux et de crapahuter sur des blocs jusqu'à une vasque plus grande.



Transfert



Romail à Bidiyah | 15km-10min |



Court transfert par l'autoroute le long d'une étroite plaine entre dunes et montagnes.

Transfert



Bidiyah à votre camp dans le désert (chauffeur) | 15km-30min | 4x4+ |



Laissez votre voiture à Bidiyah, où un chauffeur du camp vous attend avec son 4x4.

Le parcours de 8 km dans les dunes est une première approche du désert du Wahiba. Vous avancez d'abord le long d'une "vallée", entre de longues dunes orangées d'une cinquantaine de mètres de haut, puis vous gravissez celle au sommet de laquelle se trouve votre camp.



Hébergement



Desert camp *** (Wahiba nord) | HB |

Superbe camp de toile situé à 5 km de l'entrée du désert. Contrairement à beaucoup de camps construits dans les vallées interdunaires, il se trouve sur les hauteurs d'une des grandes dunes qui donnent au Wahiba sa topographie particulière. Il offre ainsi de très belles vues sur le désert ainsi que, par temps clair, sur les montagnes du Hajar Oriental.

Les 25 tentes sont très confortables et décorées avec goût. Chacune dispose d'une salle de bain séparée.

Le camp dispose d'un "majlis" (salon arabe) et d'une grande tente où se prennent les repas, dont une partie est cuisinée à la manière bédouine traditionnelle.

Sur les deux propriétaires omanais, au moins un se trouve sur place pour s'occuper des hôtes avec son équipe. Comme beaucoup de bédouins du Wahiba, ils élèvent des chèvres et des moutons juste à côté du camp.



Hébergement avec supplément



Desert camp **** (Wahiba nord) | HB |

Deux camps de luxe comptant chacun 2 tentes, posés côte à côte entre deux grandes dunes. Ils sont situés dans une zone isolée, une vingtaine de km à l'intérieur du désert. Très confortables, à la décoration soignée et au service impeccable, ces camps sont une des meilleures options pour vivre le désert omanais en alliant confort et intimité.

Chaque camp est géré indépendamment et dispose d'une tente "majlis" (salon arabe) où se prennent les repas.



JOUR 10 - Du désert du Wahiba à l'Océan Indien

En sortant d'un désert de sable, quoi de plus agréable que de se baigner dans un wadi ou de se balader à l'ombre d'une palmeraie luxuriante ? Entre le nord et l'est du désert du Wahiba, deux détours peuvent vous mener à des parties distinctes du Wadi bani Khalid.

Notez que la vasque de Muqal est particulièrement touristique (auprès des visiteurs comme des locaux).

Ensuite vous traversez les villes situées au nord-est du Wahiba. La route continue à travers un paysage minéral jusqu'à la côte, et la suit pour finalement arriver au village de Ras al Hadd, où se situe votre hébergement. La réserve de tortues marines de Ras al Jinz se trouve à proximité.

Transfert



Votre camp à Bidiyah | 15km-30min | 4x4+ |



Vous ressortez des dunes (seuls si vous avez conduit à l'aller, avec un chauffeur si vous avez laissé votre voiture à Bidiyah).



Transfert



Bidiyah à Al Kamil | 60km-40min |



La route suit une étroite plaine entre les montagnes du Hajar Oriental et les dunes du désert du Wahiba.

Transfert



Al Kamil à Ras al Hadd : Du désert à l'Océan Indien | 135km-2h |



Une route aux paysages très variés ! Commençant entre désert et montagne, elle se finit le long des plages et falaises de l'Océan Indien, en passant par des villes typiques de la région et quelques dunes.





Fort de Jaalan bani bu Ali et mosquée Al Hamooda | 30min |



Un des plus grands forts omanais non restaurés, le fort de Jaalan bani bu Ali est vraiment impressionnant. Une partie de la structure s'est effondrée mais il a encore de beaux restes, notamment le donjon central. Tout près du fort se trouve une étonnante ancienne mosquée à 52 petits dômes.



Activité en option



Réserve de Ras al Jinz pour les tortues marines | 1h |



Visite guidée organisée par la réserve, qui protège 40 km de côte et les tortues qui viennent y pondre. Sur la plage, découvrez les femelles qui se hissent hors de l'eau, de nuit, pour creuser leur nid et y déposer une centaine d'œufs, avant de repartir au large.



Hébergement



Hotel *** (Ras al Hadd) Chambre Hamoor | HB |

Hôtel ouvert fin 2017. Pour la vue sur la mer et la plage, c'est l'hôtel le mieux placé de la région de Ras al Hadd/Ras al Jinz. Occupant une petite avancée rocheuse entre le Golfe d'Oman et la lagune de Ras al Hadd, il est entouré par la mer sur 3 côtés.

La longue et belle plage de Ras al Hadd se termine au pied de l'hôtel et est accessible directement. Bien qu'utilisée par les pêcheurs du village, il est possible de s'y baigner à côté de l'hôtel. L'hôtel dispose aussi d'une piscine, d'un bar et de jeux pour enfants.

Les rochers devant l'hôtel constituent un bon spot de snorkelling. Si vous n'avez pas votre équipement, vous pouvez en louer pour 5 OMR à Arabian Sea Adventures, qui se trouve sur la plage à 300 m de l'hôtel. Ils louent aussi des kayaks (à partir de 5 OMR) et organisent des tours en bateau.

Le village de Ras al Hadd se trouve à quelques minutes en voiture et le centre d'où sont organisées les visites guidées pour observer les tortues est à 20 min.

Les chambres Hamoor sont confortables et décorées à l'omanaise. Chacune dispose d'une terrasse avec table et chaises.



JOUR 11 - De Ras al Hadd à Fins

Journée le long de la côte nord-est omanaise.

Vous passez d'abord par la ville de Sur, célèbre pour son chantier de boutres (bateaux arabes traditionnels). Ne ratez pas le point de vue sur cette ville à la géographie si particulière.

Puis, au niveau du village de Tiwi, deux wadis voisins vous attendent : Tiwi et Shab. Le Wadi Shab, le plus célèbre, est parfait pour se baigner, mais peut être très fréquenté à partir du milieu de matinée, surtout le weekend (mieux vaut si possible y aller tôt le matin suivant). Le Wadi Tiwi, moins facile d'accès et un peu moins touristique, est certainement aussi plus sauvage et plus spectaculaire.

Un peu plus loin le long de la côte se trouve le village de pêcheurs de Fins et votre hébergement.

Transfert



Ras al Hadd à Sur | 40km-45min |



De l'Océan Indien au Golfe d'Oman, la route passe par la grande lagune de Khawr Grama et un plateau côtier avant d'arriver à la plage de Sur.



Activité libre

 **Ville de Sur | 1h-3h |**



Jolie ville côtière, Sur est une des rares cités omanaises qui valent le détour.

Sa position stratégique - une presqu'île entre mer et lagune - et ses anciennes maisons blanches aux belles portes lui confère un vrai charme. Elle abrite aussi le dernier chantier de bateaux arabes traditionnels - une visite incontournable. Ville de pêcheurs, elle possède un souq aux poissons intéressant. Enfin, une tour de guet perchée sur une colline offre une superbe vue sur l'ensemble.



Transfert

 **Sur à Fins : Le long du Golfe d'Oman | 60km-55min |**



L'autoroute longe la côte, coincée entre le Golfe d'Oman et le Hajar Oriental, et offre de très belles vues sur la mer et les montagnes.



Activité libre en cours de transfert

 **Wadi Tiwi | 1h-5h | 4x4 |**



Ce fantastique wadi se découvre d'abord par la route. Tantôt dans le fond de la vallée, tantôt sur les hauteurs, elle offre de magnifiques vues sur ce wadi bordé de palmiers et sur ses vasques naturelles, nichées entre les énormes rochers tombés des hautes falaises de chaque côté.

Plusieurs chemins, dont un balisé, permettent de découvrir à un rythme plus doux les quatre villages du wadi et leurs palmeraies.



Activité libre



Plage de Fins et réserve des gazelles | 30min-1h |



Tout près de Fins, village de pêcheurs, se trouve une superbe plage de galets blancs aux eaux turquoise ainsi qu'une zone protégée qui abrite quelques gazelles.



Hébergement



Maison d'hôtes (Fins) | HB |

Sophie et Hussain, couple franco-omanais, vous accueillent chez eux ! Leur maison moderne, située dans un quartier récent du village de pêcheurs de Fins, a été confortablement aménagée et décorée avec goût. La maison compte 5 chambres d'hôtes, dont 3 donnent sur un balcon offrant une vue sur la mer, à 200 m de là. Vous aurez aussi accès à un petit salon, un "majlis" (salon arabe), une salle à manger et à la cour, dans laquelle se trouvent 2 "areesh" (salons extérieurs protégés de feuilles de palmiers).

Les repas servis par vos hôtes seront l'occasion d'échanger avec eux. Notez toutefois qu'à partir de septembre 2024, Sophie et Hussain partageront leur temps entre Muscat et Fins. Ils ne seront donc pas forcément présents lors de votre séjour chez eux (dans ce cas, les repas seront préparés par des amis du village).

La côte est ici rocheuse mais des plages sont accessibles en quelques minutes de voiture. Les wadis Shab et Tiwi sont à 15 min de route.



Hébergement avec supplément



Hotel *** (Sur) | BB |

Bon hotel situé dans la partie récente de la ville, à quelques minutes en voiture du centre. Il dispose d'un restaurant et d'un bar, d'une piscine extérieure et d'une salle de gym.



JOUR 12 - De la côte du Hajar Oriental à Muscat

Journée de découverte de la côte du Hajar Oriental.

Côté montagnes, outre les Wadis Tiwi et Shab, la route vers Muscat permet de faire des détours par de belles pistes à la découverte des Wadis al Arbiyeen et Dayqah. Le premier est une vallée spectaculaire et propose des vasques où se baigner. Le second possède le plus grand lac de barrage d'Oman, vision surprenante dans ce paysage minéral.

Côté mer, une jolie route longe la côte entre les plages de Fins et de Dhabab et traverse une petite réserve abritant des gazelles.

Activité libre

 15km-15min



Wadi Shab |1h-3h|



Le plus célèbre wadi d'Oman ! Depuis le bord de mer, une marche facile vous emmène à la découverte de ce beau canyon et de ses vasques. Passez quelques rochers puis un falaj vous guide jusqu'aux vasques finales. Traversez-les à la nage pour arriver à la dernière... cachée sous d'énormes blocs !



Transfert



Fins à Muscat |160km-1h45|



Belle route qui longe le bord de mer et offre en même temps des vues sur le flanc nord des montagnes du Hajar Oriental. Elle passe devant l'entrée du Wadi al Arbiyeen puis s'enfonce à l'intérieur des terres pour contourner le massif du Jebel abu Daud jusqu'à l'agglomération de Muscat.

Activité libre en cours de transfert

 **Wadi al Arbiyeen et Wadi al Hail | 2h-4h | 4x4 |**



Depuis le bord de mer, entrez dans les montagnes par la piste longeant ce spectaculaire wadi, parsemé de quelques villages et palmeraies. A côté du village d'As Suwayh, une très grande vasque dotée d'une cascade vous attend pour une baignade. Une belle marche le long du wadi est aussi possible à cet endroit.

Le retour vers la côte se fait par une autre route.



Hébergement

 **Hotel **** (Qurum district, Muscat) Chambre Sea View Balcony | BB |**

Perché sur un cap rocheux dans le quartier central de Qurum, ce très bel hôtel offre une superbe vue sur la ville et la mer – certainement la meilleure vue de Muscat. Dans la capitale, c'est le seul hôtel à avoir une (petite) plage privée, accessible par un escalier. Rénové en 2018, il possède aussi une belle piscine, un bar et 4 restaurants (international, iranien, italien) avec tables en terrasse.

Les quartiers historiques de Muscat et la Grande Mosquée Sultan Qaboos sont à 15-20 minutes de route et l'aéroport à une demi-heure.

A quelques minutes en voiture, vous trouverez plusieurs bons restaurants, notamment un omanais, un turc et un thaï.

Les chambres Sea View Balcony sont spacieuses (32 m²) et joliment meublées, avec balcon donnant sur la mer.



Hébergement avec supplément

🏠 Hotel ***** (Qantab) Chambre Deluxe |BB|

Grand resort balnéaire de 3 hôtels, implanté dans un site superbe, au bord du Golfe d'Oman et au pied des montagnes, à seulement 20 minutes de la capitale.

Hôtel central du complexe, il dispose de la plus grande piscine du resort, d'une plage privée de 600 m de long et de la "lazy river" qui rejoint la piscine de l'hôtel voisin.

Le resort dispose aussi de courts de tennis, d'un spa (réservé aux adultes) et d'une salle de fitness. Il propose des sorties en mer (dauphins, snorkelling, plongée, kayak).

L'hôtel dispose de 8 restaurants/café/bars, dont un situé au bord de la piscine.

Vous pouvez profiter également des 8 autres restaurants/café/bars du resort. L'un d'entre eux donne sur la plage.

Les chambres Deluxe sont spacieuses (38 m²) et sont joliment meublées en style arabe contemporain. Situées au 1er ou 2ème étage, elles disposent d'un balcon de 7 m² donnant sur les jardins et la piscine. Leurs salles de bain disposent d'une douche et d'une baignoire.



JOUR 13 - Journée de détente en bord de mer

Journée de détente pour profiter de votre hôtel balnéaire.

Activité libre

🚶 🏊 🏔 Bandar Khiran et la côte au sud-est de Muscat |1h-3h|



Découvrez en voiture et à pied cette belle côte déchiquetée, rencontre des montagnes et de la mer, avec ses petites criques et ses îles, parfois bordées de mangrove ou de plages (dont certaines d'où il est possible de se baigner et faire du snorkelling). Bandar Khiran, le joyau de cette côte, offre quelques très beaux points de vue. Sifah, tout au bout de la route, possède une très belle plage.

Notez que ces sites sont très fréquentés le weekend par les habitants de Muscat.



Activité en option

Snorkelling dans la réserve marine de Bandar Khiran |2h|



Depuis une des marinas de Muscat, longez la côte à bord d'un petit bateau. Vous rejoignez la réserve marine de Bandar Khiran, peut-être la plus belle partie de cette côte rocheuse. Dans une des nombreuses criques, vous pourrez alors vous baigner et observer les nombreux poissons multicolores (palmes, masques et tubas fournis).



Hébergement

Hotel **** (Qurum district, Muscat) Chambre Sea View Balcony |BB|

Perché sur un cap rocheux dans le quartier central de Qurum, ce très bel hôtel offre une superbe vue sur la ville et la mer – certainement la meilleure vue de Muscat. Dans la capitale, c'est le seul hôtel à avoir une (petite) plage privée, accessible par un escalier. Rénové en 2018, il possède aussi une belle piscine, un bar et 4 restaurants (international, iranien, italien) avec tables en terrasse.

Les quartiers historiques de Muscat et la Grande Mosquée Sultan Qaboos sont à 15-20 minutes de route et l'aéroport à une demi-heure.

A quelques minutes en voiture, vous trouverez plusieurs bons restaurants, notamment un omanais, un turc et un thaï.

Les chambres Sea View Balcony sont spacieuses (32 m²) et joliment meublées, avec balcon donnant sur la mer.



Hébergement avec supplément



Hotel ***** (Qantab) Chambre Deluxe |BB|

Grand resort balnéaire de 3 hôtels, implanté dans un site superbe, au bord du Golfe d'Oman et au pied des montagnes, à seulement 20 minutes de la capitale.

Hôtel central du complexe, il dispose de la plus grande piscine du resort, d'une plage privée de 600 m de long et de la "lazy river" qui rejoint la piscine de l'hôtel voisin.

Le resort dispose aussi de courts de tennis, d'un spa (réservé aux adultes) et d'une salle de fitness. Il propose des sorties en mer (dauphins, snorkelling, plongée, kayak).

L'hôtel dispose de 8 restaurants/café/bars, dont un situé au bord de la piscine.

Vous pouvez profiter également des 8 autres restaurants/café/bars du resort. L'un d'entre eux donne sur la plage.

Les chambres Deluxe sont spacieuses (38 m²) et sont joliment meublées en style arabe contemporain. Situées au 1er ou 2ème étage, elles disposent d'un balcon de 7 m² donnant sur les jardins et la piscine. Leurs salles de bain disposent d'une douche et d'une baignoire.



JOUR 14 - Détente à votre hôtel et départ

Journée pour profiter de votre hôtel et de la plage.

Puis transfert à l'aéroport et départ.

Transfert



Quartier de Qurum à Muscat International Airport | 25km-30min |



Retour à l'aéroport et remise de la voiture de location.

PRIX ET CONDITIONS

01/10/2024 - 30/04/2025

Nombre de personnes	2	4
Prix par personne en chambre double (en OMR)	à partir de 1145	à partir de 915
Kia Sportage ou similaire (14 jours)	1	1

Options et suppléments (prix par personne)	
Surclassement hébergement le jour 3 Hotel*** (Plateau du Jebel Shams) Chambre Grand Chalet HB 	10 OMR
Surclassement hébergement le jour 6 Hotel*** (Nizwa) Chambre Suite BB 	20 OMR
Surclassement hébergement le jour 7 Hotel**** (Saiq - Jebel Akhdar) HB 	25 OMR
Surclassement hébergement le jour 7 Guesthouse (Al Aqr - Jebel Akhdar) HB 	30 OMR
Surclassement hébergement le jour 8 Desert camp**** (Wahiba nord) HB 	à partir de 40 OMR
Surclassement hébergement le jour 9 Desert camp**** (Wahiba nord) HB 	à partir de 40 OMR
Réserve de Ras al Jinz pour les tortues marines le jour 10	8 OMR
Surclassement hébergement le jour 11 Hotel*** (Sur) BB 	5 OMR
Surclassement hébergement le jour 12 (2 nuits) Hotel***** (Qantab) Chambre Deluxe BB 	à partir de 60 OMR
Snorkelling dans la réserve marine de Bandar Khiran le jour 13	20 OMR

Tarifs valables pour les dates et les types de chambres mentionnés ci-dessus.

Ces tarifs sont donnés en rials omanais (OMR).

Pour avoir une idée des conversions dans d'autres monnaies, vous pouvez utiliser www.xe.com. Notez que ces conversions ne prennent pas en compte les commissions des banques ni les frais de transferts.

Notez que ceci est un devis et qu'aucune réservation n'a été effectuée à ce jour.

Ces tarifs sont donc susceptibles de varier selon la disponibilité des hébergements et véhicules cités au moment de la confirmation. Dans la mesure du possible nous vous proposons des alternatives à qualité et tarifs équivalents en cas de non disponibilité.

Véhicules proposés (photos non contractuelles)



Kia Sportage

SUV 4x4 2.4L automatic



Toyota Fortuner

SUV 4x4 2.7L automatic



Le prix du circuit comprend :

- La TVA
- L'accueil francophone et l'aide à la récupération des voitures de location
- Vos documents de voyage (roadbook notamment) en français – ou anglais si préféré
- Un guide de voyage en français (ou en anglais si non disponible en français)
- L'ensemble du circuit autotour enregistré dans une application GPS

- Une carte routière de l'Oman (et une de Muscat si requis par le programme)
- Un téléphone portable avec du crédit pour 1 heure d'appels locaux
- L'assistance téléphonique de notre agence locale tout au long de votre circuit
- Les hébergements comme mentionnés dans le programme
- Les repas dans les hébergements comme mentionnés dans le programme au niveau de chaque hébergement (cf. légende)
- Les déjeuners lors des journées guidées
- L'eau en bouteille dans les hôtels
- Une petite glacière
- Si le programme inclut du camping sauvage en autonomie, le matériel de camping, avec notamment :
 - Tente, matelas épais, petite table, tabourets, grande natte pour une installation traditionnelle, lampe
 - Réchaud à gaz, ustensiles de cuisine, vaisselle, couverts, grille et ustensiles de barbecue (si souhaité)
 - Bassines, jerricans d'eau, liquide vaisselle
 - Quelques aliments de base : riz, pâtes, thé, café, sucre, sel, poivre, épices, huile
- Les activités incluses comme mentionnées dans le programme
- Pour chaque activité guidée incluse :
 - Le guide
 - Les voitures et les chauffeurs éventuellement nécessaires au déroulement de l'activité
 - Le matériel de sécurité et de camping (tentes, matelas, cuisine) si requis par l'activité
- Les transferts inclus avec chauffeur ou guide comme mentionnés dans le programme
- La location des véhicules mentionnés ci-dessus, pour la durée mentionnée ci-dessus, avec :
 - 2 conducteurs possibles
 - Le kilométrage illimité
 - L'assurance tous risques (hors pneumatiques et bris de glace) : aucune franchise en cas de dommage (à condition d'avoir un rapport de police).
Attention, l'assurance ne couvre pas les dommages survenus en dehors des routes ou des pistes bien marquées sur le terrain (en particulier dans le sable).
- La compensation carbone des kilomètres parcourus au cours de votre circuit
Suite à votre circuit, nous versons à notre partenaire spécialiste un montant lui permettant de compenser le CO2 émis au cours de vos trajets en voiture. Pour aller plus loin, vous pouvez aussi compenser les émissions de vos vols sur www.myclimate.org/fr/.

Le prix du circuit ne comprend pas :

- Les vols internationaux
- Les frais de visa de tourisme : au 01/09/2021 et pour la majorité des nationalités, gratuit pour 14 jours ou visa 26B pour 30 jours à 20 OMR (par personne)
Vérifier les formalités d'obtention du visa sur <https://evisa.rop.gov.om/en/visa-eligibility>.
Le passeport doit être valable au moins 6 mois après la date de retour.
- Les options et suppléments mentionnés ci-dessus
- Les repas non inclus dans le programme (à partir de 1,5 OMR pp dans les petits restaurants ou 5 OMR pp dans les hôtels)
- Les boissons
- Les sacs de couchage et effets personnels de camping (lampe frontale) si requis
- Si le programme inclut du camping sauvage en autonomie, une caution de 50 OMR à laisser en espèces lors de la remise du matériel de camping, remboursable au moment de la restitution
- Les droits d'entrées éventuels des activités libres (forts et musées : de 1 à 5 OMR pp)
- Les pourboires aux guides et chauffeurs éventuels
- Les dépenses personnelles
- Le carburant pour vos véhicules en autotour (environ 30 à 50 OMR par véhicule et par semaine de circuit)
- La caution des véhicules de location : caution remboursable de 150 OMR par véhicule, à laisser par carte de crédit (la somme est bloquée sur votre compte mais non prélevée)
- Les frais d'amende pour non respect du code de la route (radars de vitesse en particulier)
- Les frais de réparation ou de remplacement des pneus en cas de crevaison ou des vitres en cas de bris de glace
- Les frais de réparation de dommages subis par les véhicules de location si non justifiés par un rapport de police
- Votre assurance personnelle de rapatriement
- Votre assurance médicale