



OMAN SELF DRIVE TOURS

اكتشف عمان بسيارتك

Circuit "Nizwa et la Sharqiyah"

Autotour Découverte 4x4

8 jours / 7 nuits



Découvrez Nizwa, l'ancienne capitale, et sa région, connue pour ses forts et ses petits villages. Explorez ensuite la région de la Sharqiyah - l'Est - et ses 2 éléments fondamentaux : le sable et l'eau. Le sable pour le désert du Wahiba et les plages. L'eau pour les wadis aux vasques cristallines et pour la mer - Océan Indien et Golfe d'Oman, que vous longez jusqu'à la capitale Muscat.

Oman Self Drive Tours

اكتشف عمان بسيارتك

PO Box 1178, PC 130, Al Azaiba, Muscat, Sultanate of Oman
Phone : +968 97 04 61 61 – email : contact@omanselfdrivetours.com
Ministry of Commerce CR number 1276308

Bien comprendre votre proposition de voyage

Autotour

Les voyageurs conduiront eux-mêmes sur l'ensemble des transferts routiers détaillés dans le programme ainsi que sur d'éventuels transferts supplémentaires permettant de rejoindre un lieu d'activité (sauf cas de transfert avec chauffeur ou guide).

Programme de type "Liberté découverte"

Chaque jour, un ensemble d'activités libres, de types découvertes culturelles et balades, est proposé. Les voyageurs devront choisir au cours de leur circuit les activités qu'ils souhaitent faire en fonction de leurs envies et du temps imparti. Les temps donnés pour chaque activité et chaque transfert permettent d'estimer au mieux ce qui est faisable en une journée.

Niveau de conduite 4x4

L'itinéraire passe par des pistes sans difficulté majeure mais nécessitant un véhicule 4x4. En condition normale, toute personne respectant les règles de prudence élémentaires peut conduire sur ces pistes. Cependant, des événements non prévisibles, notamment météorologiques, peuvent rendre ces pistes plus difficiles à négocier.

Activité libre

Activité qui ne nécessite pas de réservation préalable. Les voyageurs sont libres d'y participer ou non. La plupart sont gratuites.

Activité en option / Activité incluse

Activité payante qui nécessite une réservation préalable. S'il s'agit d'une activité guidée, des transferts peuvent être nécessaires. Dans ce cas, ils seront effectués par le guide ou par un chauffeur, avec leur propre véhicule.

Variante





Transfert routier plus long que le transfert de référence, mais offrant un intérêt plus grand, en terme de paysages ou de possibilités d'activité.

Hébergement avec supplément

Hôtel non inclus dans le tarif du circuit, proposé en surclassement de l'hébergement déjà inclus ce jour-là.

Légende

Transferts

-  Route
-  Route pittoresque
-  Avion
-  Ferry

|30min| Temps estimatif de transfert

|4x4| Piste : 4x4 nécessaire

|4x4+| Piste difficile : 4x4 et expérience nécessaires

Paysages (transferts et activités)

-  Montagne
-  Village/palmeria
-  Wadi
-  Ville
-  Mer
-  Désert

Activités

-  Culture
-  Shopping
-  Point de vue
-  Route pittoresque
-  Balade
-  Marche/randonnée
-  Canyoning
-  Baignade
-  Nature
-  Croisière

|1h-2h| Temps estimatif consacré à l'activité

 **|10min|** Temps estimatif jusqu'au lieu de l'activité (aller)

Repas

RO Aucun repas inclus

BB Petit déjeuner

HB Demi pension

FB Pension complète


L Déjeuner (lors d'une activité)

SURVOL DE VOTRE CIRCUIT

JOUR 1 - De Muscat à Nizwa

-  Muscat International Airport à Fanja | 40km-30min |
-  Fanja à Nizwa : La Trouée de Samail | 115km-1h20 |
-   Wadi Qurai | 15min-2h |
-  Château de Jabrin | 1h-2h |  35km-25min
-   Ville de Nizwa | 1h-3h |
-  Guesthouse (Nizwa) | BB |
-  Hotel *** (Nizwa) | BB |








JOUR 2 - Région d'Al Hamra

-  Nizwa à Al Hamra | 50km-45min |
-    Ville d'Al Hamra | 30min-2h |
-    Village et palmeraie de Misfat al Abriyeen | 30min-2h |  10km-15min
-  Al Hamra à Nizwa | 50km-45min |
-    Ville de Bahla | 1h-3h |
-    Wadi Tanuf et Wadi Qashah | 1h-2h|4x4 |
-  Guesthouse (Nizwa) | BB |
-  Hotel *** (Nizwa) | BB |

JOUR 3 - De Nizwa au désert du Wahiba

-  Nizwa à Bidiyah, aux portes du désert du Wahiba | 180km-2h25 |
-    Village de Birkat al Mouz | 15min-1h30 |
-   Ville de Manah : Oman Across Ages Museum & vieille ville restaurée | 1h-4h |  20km-25min
-  Bidiyah à votre camp dans le désert (chauffeur) | 30km-45min | 4x4+ |
-  Marche dans le désert du Wahiba | 30min-2h |
-  Desert camp **** (Wahiba nord) | HB |

JOUR 4 - Du désert du Wahiba à l'Océan Indien

-  Votre camp à Bidiyah | 30km-45min | 4x4+ |
-  Bidiyah à Al Kamil | 60km-40min |
-   Haut Wadi bani Khalid : vasque de Muqal | 1h-2h |  30km-40min
-   Bas Wadi bani Khalid : village et palmeraie d'Al Baatan | 1h-3h |  15km-15min

 Al Kamil à Ras al Hadd : Du désert à l'Océan Indien |135km-2h|

 Fort de Jaalan bani bu Ali et mosquée Al Hamooda |30min|

 5km-10min

 Réserve de Ras al Jinz pour les tortues marines |1h|

 20km-20min

 Hotel *** (Ras al Hadd) Chambre Hamoor |HB|

JOUR 5 - De Ras al Hadd à Fins

   Plage de Ras al Wudayyah |45min-1h30|

 30km-30min

 Ras al Hadd à Sur |40km-45min|

   Ville de Sur |1h-3h|

 Sur à Fins : Le long du Golfe d'Oman |60km-55min|

   Wadi Tiwi |1h-5h|4x4|

  Plage de Fins et réserve des gazelles |30min-1h|

 Maison d'hôtes (Fins) |HB|

JOUR 6 - De la côte du Hajar Oriental à Muscat

  Wadi Shab |1h-3h|

 15km-15min

 Fins à Muscat |160km-1h45|

   Wadi al Arbiyeen et Wadi al Hail |2h-4h|4x4|

 Appartement (Saruj district, Muscat) |RO|

 Guesthouse (Azaiba district, Muscat) |BB|

 Hotel **** (Qurum district, Muscat) Chambre City View |BB|

JOUR 7 - Muscat

 Grande Mosquée Sultan Qaboos (Quartier de Ghubrah) |45min-1h30|

   Quartier de Mutrah : sa "corniche", ses souqs et son fort |1h-4h|

   Quartier du Vieux Muscat : Palais du Sultan & Musée National |30min-3h|

 Opéra Royal (Quartier de Qurum) |20min-30min|

 Appartement (Saruj district, Muscat) |RO|

 Guesthouse (Azaiba district, Muscat) |BB|

 Hotel **** (Qurum district, Muscat) Chambre City View |BB|

JOUR 8 - Détente et départ

   Snorkelling aux Iles Daymaniyat |5h30|

 30km-30min

   Bandar Khiran et la côte au sud-est de Muscat |1h-3h|



Snorkelling dans la réserve marine de Bandar Khiran |2h30|



Quartier de Saruj à Muscat International Airport |20km-25min|

LE PROGRAMME DE VOTRE CIRCUIT

JOUR 1 - De Muscat à Nizwa

Arrivée à Muscat International Airport.

Accueil et briefing avec notre agent. Remise des documents et de l'équipement pour le circuit et aide à la récupération de la voiture de location.

Vous quittez Muscat par l'autoroute et longez les montagnes du Hajar Occidental, en passant par la petite ville de Fanja et le Wadi Qurai. Au sud de la chaîne se trouve le joli village de Birkat al Mouz et sa grande palmeraie. Vous arrivez à Nizwa, dont le souq s'anime en soirée.

Transfert



Muscat International Airport à Fanja | 40km-30min |



Depuis Muscat, l'autoroute part vers le sud et passe entre les premières petites montagnes de la Trouée de Samail.

Transfert



Fanja à Nizwa : La Trouée de Samail | 115km-1h20 |



L'autoroute emprunte des vallées séparant les deux grandes chaînes de montagne nord-omanaises. Utilisé depuis toujours pour relier la côte et l'intérieur du pays, ce passage, la Trouée de Samail, est riche en villages, palmeraies et tours de guet. Il offre aussi de belles vues sur le flanc abrupt du Hajar Occidental.



Activité libre en cours de transfert



Wadi Qurai | 15min-2h |



Le Wadi Qurai a creusé une profonde vallée dans le flanc abrupt du Hajar Occidental. Une petite route bordée de palmeraies permet de l'apprécier à distance. Une randonnée dans le fond du wadi mène à quelques belles petites vasques à l'eau cristalline (mais il est interdit de s'y baigner).



Activité libre en cours de transfert

 35km-25min




Château de Jabrin | 1h-2h |



Résidence des Imams Yaruba au XVIIe et XVIIIe s., le château de Jabrin se distingue des forts omanais par ses pièces joliment décorées et aménagées de tapis et meubles anciens.

Des audioguides sont disponibles pour une découverte détaillée.

Le château propose aussi des buffets omanais pour déjeuner dans un joli cadre traditionnel.



Activité libre



Ville de Nizwa | 1h-3h |



Nizwa, plus grande ville de la région, occupe un lieu stratégique, au pied du Jebel Akhdar et au bord du désert, au départ de la principale route reliant la côte depuis le sud des montagnes. De tout temps, elle a été la capitale de l'intérieur, et même, à certaines époques, la capitale officielle du pays. Elle était aussi la capitale de l'ibadisme, et est toujours aujourd'hui nettement plus conservatrice que sa concurrente historique, Muscat. Cela ne la rend que plus attirante pour ceux qui recherchent l'Arabie "authentique" ! Son célèbre souq et son fort du XVIIe siècle, à l'architecture unique, attirent d'ailleurs de nombreux visiteurs.



Hébergement



Guesthouse (Nizwa) | BB |

Autour du vieux centre de Nizwa s'étend la palmeraie de la ville. Très vaste, elle est aujourd'hui habitée et les maisons récentes côtoient les cultures. La guesthouse se compose de 2 maisons construites sur une grande parcelle de palmeraie convertie en un luxuriant jardin d'agrément (et d'arbres fruitiers). Ce cadre apaisant est aménagé pour la détente et dispose de 2 petites piscines et de jeux pour enfants.

Chaque maison compte 5 chambres spacieuses et confortables avec des salles de bain de bon standing, un salon et une cuisine moderne.

La vieille ville, le souq et le fort se trouvent à environ 1 km et sont accessibles à pied. Un bon restaurant turc se trouve à 5 min de la guesthouse.



Hébergement avec supplément



Hotel *** (Nizwa) | BB |

Le meilleur hôtel dans la ville de Nizwa. C'est un des hôtels les plus proches du centre - il se trouve à quelques minutes en voiture du souq et du fort.

Il dispose d'une piscine, d'un bon restaurant, d'un bar servant de l'alcool et d'une aire de jeux pour enfants.



JOUR 2 - Région d'Al Hamra

Depuis Nizwa, journée à la découverte de la région d'Al Hamra.

La route la plus directe passe d'abord à proximité du beau Wadi Tanuf, que vous pouvez remonter en voiture jusqu'à une palmeraie, puis de la ville de Bahla, connue pour son majestueux fort classé au Patrimoine Mondial.

De Nizwa, il est aussi possible de rejoindre Bahla en faisant un détour par le château de Jabrin, qui offre une visite riche en informations.

Vous arrivez ensuite à la ville d'Al Hamra et sa grande palmeraie. Le beau village de Misfat al Abriyeen se trouve juste au-dessus.

Transfert



Nizwa à Al Hamra | 50km-45min |



La route entre Nizwa et Al Hamra emprunte l'étroite plaine comprise entre le haut massif du Jebel Akhdar et les reliefs beaucoup plus modestes des ophiolites du Jebel Hallat, en passant à côté de Bahla, connue pour son beau fort. Elle passe devant quelques grands wadis qui descendent des hauteurs et ont creusé de formidables vallées dans les dalles calcaires.



Activité libre



Ville d'Al Hamra | 30min-2h |



La ville d'Al Hamra s'étend au pied du flanc sud du Hajar Occidental, dans une petite plaine autour du Wadi Ghul, et offre de belles vues sur le Jebel Shams. Elle possède une grande palmeraie où il fait bon se promener. Les ruines de sa vieille ville en adobe comptent quelques maisons bien conservées, dont une qui abrite un intéressant petit écomusée.



Activité libre


10km-15min



Village et palmeraie de Misfat al Abriyeen | 30min-2h |



Le vieux village en pierre de Misfat al Abriyeen, invisible depuis la plaine, est un des plus photogéniques d'Oman, avec sa palmeraie en terrasse couvrant les deux versants d'une étroite vallée. De superbes points de vue, une balade dans le village ou une marche dans la palmeraie sont les possibilités offertes ici.



**Al Hamra à Nizwa |50km-45min|**

La route entre Al Hamra et Nizwa emprunte l'étroite plaine comprise entre le haut massif du Jebel Akhdar et les reliefs beaucoup plus modestes des ophiolites du Jebel Hallat, en passant à côté de Bahla, connue pour son beau fort.

**Activité libre en cours de transfert****Ville de Bahla |1h-3h|**

Bahla, deuxième plus grande ville de la région après Nizwa, est surtout connue pour son gigantesque fort classé au Patrimoine Mondial de l'UNESCO. Ancienne capitale, elle est entourée d'un mur d'enceinte aujourd'hui en ruine et possède un souq intéressant. Elle est aussi renommée pour ses potiers, dont vous pouvez visiter les ateliers traditionnels. La longue histoire de Bahla est par ailleurs entourée de légendes et de magie noire, dont on trouve encore les signes aujourd'hui.

**Activité libre en cours de transfert****Wadi Tanuf et Wadi Qashah |1h-2h|4x4|**

Le grand Wadi Tanuf et son affluent le Wadi Qashah descendent du Jebel Akhdar, découpant dans la montagne de profondes et belles vallées. Découvrez-les en voiture le long d'une courte piste qui mène à une superbe palmeraie et un petit canyon.

A l'entrée du wadi, les ruines du village de Tanuf, aux maisons en adobe, sont un souvenir de la méconnue "Guerre du Jebel".



Hébergement



Guesthouse (Nizwa) | BB |

Autour du vieux centre de Nizwa s'étend la palmeraie de la ville. Très vaste, elle est aujourd'hui habitée et les maisons récentes côtoient les cultures. La guesthouse se compose de 2 maisons construites sur une grande parcelle de palmeraie convertie en un luxuriant jardin d'agrément (et d'arbres fruitiers). Ce cadre apaisant est aménagé pour la détente et dispose de 2 petites piscines et de jeux pour enfants.

Chaque maison compte 5 chambres spacieuses et confortables avec des salles de bain de bon standing, un salon et une cuisine moderne.

La vieille ville, le souq et le fort se trouvent à environ 1 km et sont accessibles à pied. Un bon restaurant turc se trouve à 5 min de la guesthouse.



Hébergement avec supplément



Hotel *** (Nizwa) | BB |

Le meilleur hôtel dans la ville de Nizwa. C'est un des hôtels les plus proches du centre - il se trouve à quelques minutes en voiture du souq et du fort.

Il dispose d'une piscine, d'un bon restaurant, d'un bar servant de l'alcool et d'une aire de jeux pour enfants.



JOUR 3 - De Nizwa au désert du Wahiba

Après la visite de Nizwa, vous passez à proximité du joli village de Birkat al Mouz et sa grande palmeraie, ainsi que de la vieille ville restaurée de Manah. La route vous mène ensuite par la plaine désertique jusqu'au sud de la chaîne du Hajar Oriental. De là, vous vous enfoncez dans les dunes du Wahiba, où se trouve votre hébergement.

Transfert



Nizwa à Bidiyah, aux portes du désert du Wahiba |180km-2h25|



La route longe les montagnes un moment. Puis elle s'éloigne des hauts sommets du Jebel Akhdar et traverse des paysages aux reliefs rocheux peu marqués pour finalement arriver dans une étroite plaine entre les montagnes du Hajar Oriental et les dunes du désert du Wahiba.

Activité libre en cours de transfert



Village de Birkat al Mouz |15min-1h30|



Le gros village de Birkat al Mouz, au débouché du Wadi Muaydin, a toujours été la porte d'entrée du massif du Jebel Akhdar. Son fort et ses nombreuses tours de guet en témoignent. Les ruines de son vieux village et sa grande palmeraie, irriguée par un falaj classé au Patrimoine Mondial de l'UNESCO, peuvent être appréciées depuis un point de vue panoramique ou au cours d'une balade.



Activité libre en cours de transfert

 20km-25min



Ville de Manah : Oman Across Ages Museum & vieille ville restaurée |1h-4h|



Harat al Bilad, le quartier historique de Manah, est une des plus grandes et des plus anciennes villes d'Oman. Mais ce qui en fait un site unique est que, contrairement aux autres vieilles villes omanaises, elle a été rachetée par le Ministry of Heritage et partiellement restaurée. Le mur d'enceinte et près de la moitié des 376 maisons d'adobe ont ainsi été rénovés. La ville compte également 4 mosquées, certaines datant du XVI^e siècle. Pour ressentir l'atmosphère de l'Oman du passé, vous pouvez vous balader dans les ruelles et entrer dans les maisons à l'architecture typique.

Depuis mars 2023, Manah compte un autre site remarquable : le Oman Across Ages Museum, musée sur l'histoire du pays. Dans un bâtiment à l'architecture spectaculaire, une exposition high-tech permet de voyager de la préhistoire à nos jours.





Bidiyah à votre camp dans le désert (chauffeur) | 30km-45min | 4x4+ |



Laissez votre voiture à Bidiyah, où un chauffeur du camp vous attend avec son 4x4.

Le parcours de 20 km dans les dunes est une première approche du désert du Wahiba. Vous avancez d'abord le long d'une "vallée", entre de longues dunes orangées d'une cinquantaine de mètres de haut, puis vous gravissez celle au sommet de laquelle se trouve votre camp.



Activité libre



Marche dans le désert du Wahiba | 30min-2h |



Quel régal de sortir du camp à pied et de monter au sommet des dunes environnantes pour regarder le soleil disparaître à l'horizon ! La lumière rasante du petit matin sur les ondulations de sable orangé a aussi son charme...



Hébergement



Desert camp **** (Wahiba nord) | HB |

Deux camps de luxe comptant chacun 2 tentes, posés côte à côte entre deux grandes dunes. Ils sont situés dans une zone isolée, une vingtaine de km à l'intérieur du désert. Très confortables, à la décoration soignée et au service impeccable, ces camps sont une des meilleures options pour vivre le désert omanais en alliant confort et intimité.

Chaque camp est géré indépendamment et dispose d'une tente "majlis" (salon arabe) où se prennent les repas.



JOUR 4 - Du désert du Wahiba à l'Océan Indien

En sortant d'un désert de sable, quoi de plus agréable que de se baigner dans un wadi ou de se balader à l'ombre d'une palmeraie luxuriante ? Entre le nord et l'est du désert du Wahiba, deux détours peuvent vous mener à des parties distinctes du Wadi bani Khalid.

Notez que la vasque de Muqal est particulièrement touristique (auprès des visiteurs comme des locaux).

Ensuite vous traversez les villes situées au nord-est du Wahiba. La route continue à travers un paysage minéral jusqu'à la côte, et la suit pour finalement arriver au village de Ras al Hadd, où se situe votre hébergement. La réserve de tortues marines de Ras al Jinz se trouve à proximité.

Transfert



Votre camp à Bidiyah | 30km-45min | 4x4+ |



Vous ressortez des dunes (seuls si vous avez conduit à l'aller, avec un chauffeur si vous avez laissé votre voiture à Bidiyah).



Transfert



Bidiyah à Al Kamil | 60km-40min |



La route suit une étroite plaine entre les montagnes du Hajar Oriental et les dunes du désert du Wahiba.

Activité libre en cours de transfert

🚗 30km-40min

🚶 🏞️ Haut Wadi bani Khalid : vasque de Muqal | 1h-2h |



Cette grande vasque, entre la palmeraie de Muqal et une gorge où coule le wadi, a été aménagée pour le tourisme et est très appréciée des locaux qui viennent y pique-niquer le weekend. Le cadre est superbe, et il est possible de se promener le long du wadi, voire de prendre de la hauteur en suivant un chemin muletier, pour une vue plongeante sur le lieu.



Activité libre en cours de transfert

🚗 15km-15min

🚶 🏞️ Bas Wadi bani Khalid : village et palmeraie d'Al Baatan | 1h-3h |



Le petit village d'Al Baatan possède une très belle palmeraie le long du Wadi bani Khalid. La balade, sur un falaj qui serpente entre palmiers et manguiers, est très agréable et donne accès à une petite vasque naturelle (selon les dernières crues).

Pour les plus sportifs, il est aussi possible de continuer sur un chemin rocailleux et de crapahuter sur des blocs jusqu'à une vasque plus grande.



Transfert

🛣️ Al Kamil à Ras al Hadd : Du désert à l'Océan Indien | 135km-2h |



Une route aux paysages très variés ! Commençant entre désert et montagne, elle se finit le long des plages et falaises de l'Océan Indien, en passant par des villes typiques de la région et quelques dunes.





Fort de Jaalan bani bu Ali et mosquée Al Hamooda | 30min |



Un des plus grands forts omanais non restaurés, le fort de Jaalan bani bu Ali est vraiment impressionnant. Une partie de la structure s'est effondrée mais il a encore de beaux restes, notamment le donjon central. Tout près du fort se trouve une étonnante ancienne mosquée à 52 petits dômes.



Activité en option



Réserve de Ras al Jinz pour les tortues marines | 1h |



Visite guidée organisée par la réserve, qui protège 40 km de côte et les tortues qui viennent y pondre. Sur la plage, découvrez les femelles qui se hissent hors de l'eau, de nuit, pour creuser leur nid et y déposer une centaine d'œufs, avant de repartir au large.



Hébergement



Hotel *** (Ras al Hadd) Chambre Hamoor | HB |

Hôtel ouvert fin 2017. Pour la vue sur la mer et la plage, c'est l'hôtel le mieux placé de la région de Ras al Hadd/Ras al Jinz. Occupant une petite avancée rocheuse entre le Golfe d'Oman et la lagune de Ras al Hadd, il est entouré par la mer sur 3 côtés.

La longue et belle plage de Ras al Hadd se termine au pied de l'hôtel et est accessible directement. Bien qu'utilisée par les pêcheurs du village, il est possible de s'y baigner à côté de l'hôtel. L'hôtel dispose aussi d'une piscine, d'un bar et de jeux pour enfants.

Les rochers devant l'hôtel constituent un bon spot de snorkelling. Si vous n'avez pas votre équipement, vous pouvez en louer pour 5 OMR à Arabian Sea Adventures, qui se trouve sur la plage à 300 m de l'hôtel. Ils louent aussi des kayaks (à partir de 5 OMR) et organisent des tours en bateau.

Le village de Ras al Hadd se trouve à quelques minutes en voiture et le centre d'où sont organisées les visites guidées pour observer les tortues est à 20 min.

Les chambres Hamoor sont confortables et décorées à l'omanaise. Chacune dispose d'une terrasse avec table et chaises.



JOUR 5 - De Ras al Hadd à Fins

Journée le long de la côte nord-est omanaise.

Vous passez d'abord par la ville de Sur, célèbre pour son chantier de boutres (bateaux arabes traditionnels). Ne ratez pas le point de vue sur cette ville à la géographie si particulière.

Puis, au niveau du village de Tiwi, deux wadis voisins vous attendent : Tiwi et Shab. Le Wadi Shab, le plus célèbre, est parfait pour se baigner, mais peut être très fréquenté à partir du milieu de matinée, surtout le weekend (mieux vaut si possible y aller tôt le matin suivant). Le Wadi Tiwi, moins facile d'accès et un peu moins touristique, est certainement aussi plus sauvage et plus spectaculaire.

Un peu plus loin le long de la côte se trouve le village de pêcheurs de Fins et votre hébergement.

Activité libre

🚗 30km-30min|4x4|

🏠 🏞️ 🗺️ Plage de Ras al Wudayyah |45min-1h30|



Dans le sud de la réserve de Ras al Jinz, cette grande plage sauvage est accessible par une mauvaise piste puis un sentier abrupt qui descend depuis le haut des falaises. La plage est un des sites de ponte nocturne des tortues marines mais, comme elle se trouve dans la réserve, il est interdit d'y aller la nuit. Ceci dit, si vous y venez au lever du soleil, vous aurez peut-être la chance de voir les dernières mères en train de recouvrir leurs œufs et de repartir à la mer. Et contrairement aux visites nocturnes organisées à la plage de Ras al Jinz proprement dite, il y a de bonnes chances pour que vous soyez les seuls touristes ici !

Il est aussi possible de se baigner depuis cette plage quand la mer n'est pas trop agitée.



Transfert

🚗 Ras al Hadd à Sur |40km-45min|



De l'Océan Indien au Golfe d'Oman, la route passe par la grande lagune de Khawr Grama et un plateau côtier avant d'arriver à la plage de Sur.



Activité libre

🏠 🚶 🗺️ Ville de Sur |1h-3h|



Jolie ville côtière, Sur est une des rares cités omanaises qui valent le détour.

Sa position stratégique - une presqu'île entre mer et lagune - et ses anciennes maisons blanches aux belles portes lui confère un vrai charme. Elle abrite aussi le dernier chantier de bateaux arabes traditionnels - une visite incontournable. Ville de pêcheurs, elle possède un souq aux poissons intéressant. Enfin, une tour de guet perchée sur une colline offre une superbe vue sur l'ensemble.



Transfert



Sur à Fins : Le long du Golfe d'Oman | 60km-55min |



L'autoroute longe la côte, coincée entre le Golfe d'Oman et le Hajar Oriental, et offre de très belles vues sur la mer et les montagnes.



Activité libre en cours de transfert



Wadi Tiwi | 1h-5h | 4x4 |



Ce fantastique wadi se découvre d'abord par la route. Tantôt dans le fond de la vallée, tantôt sur les hauteurs, elle offre de magnifiques vues sur ce wadi bordé de palmiers et sur ses vasques naturelles, nichées entre les énormes rochers tombés des hautes falaises de chaque côté.

Plusieurs chemins, dont un balisé, permettent de découvrir à un rythme plus doux les quatre villages du wadi et leurs palmeraies.



Activité libre



Plage de Fins et réserve des gazelles | 30min-1h |



Tout près de Fins, village de pêcheurs, se trouve une superbe plage de galets blancs aux eaux turquoise ainsi qu'une zone protégée qui abrite quelques gazelles.



Hébergement



Maison d'hôtes (Fins) |HB|

Sophie et Hussain, couple franco-omanais, vous accueillent chez eux ! Leur maison moderne, située dans un quartier récent du village de pêcheurs de Fins, a été confortablement aménagée et décorée avec goût. La maison compte 5 chambres d'hôtes, dont 3 donnent sur un balcon offrant une vue sur la mer, à 200 m de là. Vous aurez aussi accès à un petit salon, un "majlis" (salon arabe), une salle à manger et à la cour, dans laquelle se trouvent 2 "areesh" (salons extérieurs protégés de feuilles de palmiers).

Les repas servis par vos hôtes seront l'occasion d'échanger avec eux. Notez toutefois qu'à partir de septembre 2024, Sophie et Hussain partageront leur temps entre Muscat et Fins. Ils ne seront donc pas forcément présents lors de votre séjour chez eux (dans ce cas, les repas seront préparés par des amis du village).

La côte est ici rocheuse mais des plages sont accessibles en quelques minutes de voiture. Les wadis Shab et Tiwi sont à 15 min de route.



JOUR 6 - De la côte du Hajar Oriental à Muscat

Journée de découverte de la côte du Hajar Oriental.

Côté montagnes, outre les Wadis Tiwi et Shab, la route vers Muscat permet de faire des détours par de belles pistes à la découverte des Wadis al Arbiyeen et Dayqah. Le premier est une vallée spectaculaire et propose des vasques où se baigner. Le second possède le plus grand lac de barrage d'Oman, vision surprenante dans ce paysage minéral.

Côté mer, une jolie route longe la côte entre les plages de Fins et de Dhabab et traverse une petite réserve abritant des gazelles.

Activité libre

 15km-15min



Wadi Shab |1h-3h|



Le plus célèbre wadi d'Oman ! Depuis le bord de mer, une marche facile vous emmène à la découverte de ce beau canyon et de ses vasques. Passez quelques rochers puis un falaj vous guide jusqu'aux vasques finales. Traversez-les à la nage pour arriver à la dernière... cachée sous d'énormes blocs !



**Fins à Muscat |160km-1h45|**

Belle route qui longe le bord de mer et offre en même temps des vues sur le flanc nord des montagnes du Hajar Oriental. Elle passe devant l'entrée du Wadi al Arbiyeen puis s'enfonce à l'intérieur des terres pour contourner le massif du Jebel abu Daud jusqu'à l'agglomération de Muscat.

Activité libre en cours de transfert**Wadi al Arbiyeen et Wadi al Hail |2h-4h|4x4|**


Depuis le bord de mer, entrez dans les montagnes par la piste longeant ce spectaculaire wadi, parsemé de quelques villages et palmeraies. A côté du village d'As Suwayh, une très grande vasque dotée d'une cascade vous attend pour une baignade. Une belle marche le long du wadi est aussi possible à cet endroit.

Le retour vers la côte se fait par une autre route.

**Hébergement****Appartement (Saruj district, Muscat) |RO|**

Bel appartement moderne extrêmement bien situé, à 150 m de la plage de Saruj, probablement la plus jolie de Muscat, et à moins de 5 min à pied des nombreux cafés et restaurants d'Al Muntazah street, une des zones de Muscat les plus branchées depuis l'ouverture du Water-Front en 2019. Le bord de mer est ici joliment aménagé, avec une promenade bordée de pelouses et d'arbres longeant la plage sur 1,3 km. A l'ouest, la plage continue de long du quartier des ambassades sur 2 km. A l'est, passez un wadi (sec) et vous arrivez à la plage de Shati al Qurum, longue de 1,5 km et elle aussi joliment aménagée. Il est possible de se baigner en maillot sur ces plages mais, comme elles sont fréquentées par les locaux, il est recommandé de se couvrir une fois hors de l'eau.

Depuis le premier étage d'un petit immeuble, l'appartement offre une vue sur le Golfe d'Oman. Il se compose de 2 chambres, 2 salles de bain, un salon/salle à manger et une cuisine. Il se trouve au milieu de l'agglomération de Muscat, à mi-chemin entre l'aéroport et le quartier historique de Mutrah (tous deux à 20 min). La Grande Mosquée Sultan Qaboos se trouve à 15 min en voiture.



Hébergement avec supplément



Guesthouse (Azaiba district, Muscat) |BB|

Deux grandes villas transformées en une guesthouse de 10 chambres confortables et décorées avec goût. Située dans un quartier résidentiel chic, elle est à seulement 5 min à pied de la plage d'Azaiba, où se baigner en maillot est possible. Juste à côté se trouve un petit parc avec des jeux pour enfants ainsi qu'un café avec vue mer et des stands où de jeunes Omanais vendent des grillades le soir.

L'aéroport est à seulement 10 minutes, la Grande Mosquée à 15 min et les quartiers historiques (Mutrah, Vieux Muscat) à une demi-heure environ.

La guesthouse dispose d'une piscine de 22 m de long et de 2 salons. Le petit déjeuner peut se prendre en terrasse près de la piscine.



Hébergement avec supplément



Hotel **** (Qurum district, Muscat) Chambre City View |BB|

Perché sur un cap rocheux dans le quartier central de Qurum, ce très bel hôtel offre une superbe vue sur la ville et la mer – certainement la meilleure vue de Muscat. Dans la capitale, c'est le seul hôtel à avoir une (petite) plage privée, accessible par un escalier. Rénové en 2018, il possède aussi une belle piscine, un bar et 4 restaurants (international, iranien, italien) avec tables en terrasse.

Les quartiers historiques de Muscat et la Grande Mosquée Sultan Qaboos sont à 15-20 minutes de route et l'aéroport à une demi-heure.

A quelques minutes en voiture, vous trouverez plusieurs bons restaurants, notamment un omanais, un turc et un thaï.



JOUR 7 - Muscat

Journée consacrée à la découverte de Muscat et ses alentours.

Activité libre

Grande Mosquée Sultan Qaboos (Quartier de Ghubrah) | 45min-1h30 |

Une magnifique mosquée, la plus grande du pays et la seule autorisée aux visiteurs non-musulmans. La salle de prière principale, célèbre pour son imposant chandelier, est véritablement spectaculaire. Des audioguides en français sont disponibles pour une découverte détaillée (2 OMR/personne).



Activité libre

Quartier de Mutrah : sa "corniche", ses souqs et son fort | 1h-4h |



Ce quartier historique est pour les touristes le plus intéressant de la capitale, avec son beau front de mer (la "Corniche"), son fameux souq, son marché aux poissons et aux légumes et même un petit chemin de randonnée.



Activité libre

Quartier du Vieux Muscat : Palais du Sultan & Musée National | 30min-3h |



A quelques kilomètres de Mutrah, ce petit quartier est en fait la véritable capitale de l'Oman, à partir de laquelle s'est développée l'agglomération. Vous pouvez découvrir ce quartier calme aux nombreuses mosquées et bâtiments du gouvernement par une balade autour du Palais du Sultan.

Le Vieux Muscat abrite aussi le Musée National. Ouvert au public depuis fin 2016, il possède une riche collection retraçant l'histoire omanaise. Les œuvres, présentées dans des salles lumineuses, sont classées par période, depuis la préhistoire jusqu'à l'époque actuelle, ou par thème comme dans la Galerie Maritime.





Opéra Royal (Quartier de Qurum) | 20min-30min |



Visite guidée du magnifique Opéra Royal, officiellement "Royal Opera House Muscat".

Inauguré en 2011, c'était la seule salle d'opéra de la péninsule arabe jusqu'en 2016, année d'ouverture des opéras de Dubaï et Koweït. Il doit son existence au mélomane Sultan Qaboos. De conception ultramoderne dans un style oriental, il accueille aussi bien des troupes européennes qu'arabes, pour des concerts, ballets ou opéras.

Pour plus d'informations sur les représentations prévues pendant votre séjour, rendez-vous sur www.rohmuscat.org.om/en/performance/calendar.



Hébergement



Appartement (Saruj district, Muscat) | RO |

Bel appartement moderne extrêmement bien situé, à 150 m de la plage de Saruj, probablement la plus jolie de Muscat, et à moins de 5 min à pied des nombreux cafés et restaurants d'Al Muntazah street, une des zones de Muscat les plus branchées depuis l'ouverture du Water-Front en 2019. Le bord de mer est ici joliment aménagé, avec une promenade bordée de pelouses et d'arbres longeant la plage sur 1,3 km. A l'ouest, la plage continue de long du quartier des ambassades sur 2 km. A l'est, passez un wadi (sec) et vous arrivez à la plage de Shati al Qurum, longue de 1,5 km et elle aussi joliment aménagée. Il est possible de se baigner en maillot sur ces plages mais, comme elles sont fréquentées par les locaux, il est recommandé de se couvrir une fois hors de l'eau.

Depuis le premier étage d'un petit immeuble, l'appartement offre une vue sur le Golfe d'Oman. Il se compose de 2 chambres, 2 salles de bain, un salon/salle à manger et une cuisine. Il se trouve au milieu de l'agglomération de Muscat, à mi-chemin entre l'aéroport et le quartier historique de Mutrah (tous deux à 20 min). La Grande Mosquée Sultan Qaboos se trouve à 15 min en voiture.



Hébergement avec supplément



Guesthouse (Azaiba district, Muscat) |BB|

Deux grandes villas transformées en une guesthouse de 10 chambres confortables et décorées avec goût. Située dans un quartier résidentiel chic, elle est à seulement 5 min à pied de la plage d'Azaiba, où se baigner en maillot est possible. Juste à côté se trouve un petit parc avec des jeux pour enfants ainsi qu'un café avec vue mer et des stands où de jeunes Omanais vendent des grillades le soir.

L'aéroport est à seulement 10 minutes, la Grande Mosquée à 15 min et les quartiers historiques (Mutrah, Vieux Muscat) à une demi-heure environ.

La guesthouse dispose d'une piscine de 22 m de long et de 2 salons. Le petit déjeuner peut se prendre en terrasse près de la piscine.



Hébergement avec supplément



Hotel **** (Qurum district, Muscat) Chambre City View |BB|

Perché sur un cap rocheux dans le quartier central de Qurum, ce très bel hôtel offre une superbe vue sur la ville et la mer – certainement la meilleure vue de Muscat. Dans la capitale, c'est le seul hôtel à avoir une (petite) plage privée, accessible par un escalier. Rénové en 2018, il possède aussi une belle piscine, un bar et 4 restaurants (international, iranien, italien) avec tables en terrasse.

Les quartiers historiques de Muscat et la Grande Mosquée Sultan Qaboos sont à 15-20 minutes de route et l'aéroport à une demi-heure.

A quelques minutes en voiture, vous trouverez plusieurs bons restaurants, notamment un omanais, un turc et un thaï.



JOUR 8 - Détente et départ

Journée de détente pour profiter de votre hébergement et des environs. Puis transfert à l'aéroport et départ.

🏠 🗺️ 🏊 Snorkelling aux Iles Daymaniyat | 5h30 |



Traversée en bateau d'une demi-heure depuis la marina la mieux placée de la capitale pour rejoindre les jolies îles Daymaniyat. Classées en réserve naturelle, elles comptent les meilleurs sites de snorkelling et de plongée des environs de Muscat.

Baignade et observation des nombreux poissons multicolores (palmes, masques et tubas fournis). De novembre à avril (hors période de ponte des tortues), il est aussi possible d'aller sur les îles.

Retour en début d'après-midi.

Attention, l'excursion peut être annulée en cas de mauvaise mer.



Activité libre

🚗 🚶 🏊 Bandar Khiran et la côte au sud-est de Muscat | 1h-3h |



Découvrez en voiture et à pied cette belle côte déchiquetée, rencontre des montagnes et de la mer, avec ses petites criques et ses îles, parfois bordées de mangrove ou de plages (dont certaines d'où il est possible de se baigner et faire du snorkelling). Bandar Khiran, le joyaux de cette côte, offre quelques très beaux points de vue. Sifah, tout au bout de la route, possède une très belle plage.

Notez que ces sites sont très fréquentés le weekend par les habitants de Muscat.



Activité en option

Snorkelling dans la réserve marine de Bandar Khiran | 2h30 |



Depuis une des marinas de Muscat, longez la côte à bord d'un petit bateau. Vous rejoignez la réserve marine de Bandar Khiran, peut-être la plus belle partie de cette côte rocheuse. Dans une des nombreuses criques, vous pourrez alors vous baigner et observer les nombreux poissons multicolores (palmes, masques et tubas fournis).

Attention, l'excursion peut être annulée en cas de mauvaise mer.



Transfert

Quartier de Saruj à Muscat International Airport | 20km-25min |



Retour à l'aéroport et remise de la voiture de location.

PRIX ET CONDITIONS

01/10/2024 - 30/04/2025

Nombre de personnes	2	4
Prix par personne en chambre double (en OMR)	555	425
Kia Sportage ou similaire (8 jours)	1	1

Options et suppléments (prix par personne)	
Surclassement hébergement le jour 1 (2 nuits) Hotel*** (Nizwa) BB 	15 OMR
Réserve de Ras al Jinz pour les tortues marines le jour 4	8 OMR
Surclassement hébergement le jour 6 (2 nuits) Guesthouse (Azaiba district, Muscat) BB 	10 OMR
Surclassement hébergement le jour 6 (2 nuits) Hotel**** (Qurum district, Muscat) Chambre City View BB 	55 OMR
Snorkelling aux Iles Daymaniyat le jour 8	30 OMR
Snorkelling dans la réserve marine de Bandar Khiran le jour 8	20 OMR

Tarifs valables pour les dates et les types de chambres mentionnés ci-dessus.

Ces tarifs sont donnés en rials omanais (OMR).

Pour avoir une idée des conversions dans d'autres monnaies, vous pouvez utiliser www.xe.com. Notez que ces conversions ne prennent pas en compte les commissions des banques ni les frais de transferts.

Notez que ceci est un devis et qu'aucune réservation n'a été effectuée à ce jour.

Ces tarifs sont donc susceptibles de varier selon la disponibilité des hébergements et véhicules cités au moment de la confirmation. Dans la mesure du possible nous vous proposons des alternatives à qualité et tarifs équivalents en cas de non disponibilité.

Véhicules proposés (photos non contractuelles)



Kia Sportage

SUV 4x4 2.4L automatic



5



5



4



Toyota Fortuner

SUV 4x4 2.7L automatic



5



5



5

Le prix du circuit comprend :

- La TVA
- L'accueil francophone et l'aide à la récupération des voitures de location
- Vos documents de voyage (roadbook notamment) en français – ou anglais si préféré
- Un guide de voyage en français (ou en anglais si non disponible en français)
- L'ensemble du circuit autotour enregistré dans une application GPS
- Une carte routière de l'Oman (et une de Muscat si requis par le programme)
- Un téléphone portable avec du crédit pour 1 heure d'appels locaux
- L'assistance téléphonique de notre agence locale tout au long de votre circuit
- Les hébergements comme mentionnés dans le programme
- Les repas dans les hébergements comme mentionnés dans le programme au niveau de chaque hébergement (cf. légende)
- Les déjeuners lors des journées guidées
- L'eau en bouteille dans les hôtels
- Une petite glacière
- Si le programme inclut du camping sauvage en autonomie, le matériel de camping, avec notamment :
 - Tente, matelas épais, petite table, tabourets, grande natte pour une installation traditionnelle, lampe

- Réchaud à gaz, ustensiles de cuisine, vaisselle, couverts, grille et ustensiles de barbecue (si souhaité)
 - Bassines, jerricans d'eau, liquide vaisselle
 - Quelques aliments de base : riz, pâtes, thé, café, sucre, sel, poivre, épices, huile
 - Les activités incluses comme mentionnées dans le programme
 - Pour chaque activité guidée incluse :
 - Le guide
 - Les voitures et les chauffeurs éventuellement nécessaires au déroulement de l'activité
 - Le matériel de sécurité et de camping (tentes, matelas, cuisine) si requis par l'activité
 - Les transferts inclus avec chauffeur ou guide comme mentionnés dans le programme
 - La location des véhicules mentionnés ci-dessus, pour la durée mentionnée ci-dessus, avec :
 - 2 conducteurs possibles
 - Le kilométrage illimité
 - L'assurance tous risques (hors pneumatiques et bris de glace) : aucune franchise en cas de dommage (à condition d'avoir un rapport de police).

Attention, l'assurance ne couvre pas les dommages survenus en dehors des routes ou des pistes bien marquées sur le terrain (en particulier dans le sable).
 - La compensation carbone des kilomètres parcourus au cours de votre circuit
- Suite à votre circuit, nous versons à notre partenaire spécialiste un montant lui permettant de compenser le CO2 émis au cours de vos trajets en voiture. Pour aller plus loin, vous pouvez aussi compenser les émissions de vos vols sur www.myclimate.org/fr/.*

Le prix du circuit ne comprend pas :

- Les vols internationaux
 - Les frais de visa de tourisme : au 01/09/2021 et pour la majorité des nationalités, gratuit pour 14 jours ou visa 26B pour 30 jours à 20 OMR (par personne)
- Vérifier les formalités d'obtention du visa sur <https://evisa.rop.gov.om/en/visa-eligibility>.*
- Le passeport doit être valable au moins 6 mois après la date de retour.*
- Les options et suppléments mentionnés ci-dessus
 - Les repas non inclus dans le programme (à partir de 1,5 OMR pp dans les petits restaurants ou 5 OMR pp dans les hôtels)
 - Les boissons
 - Les sacs de couchage et effets personnels de camping (lampe frontale) si requis
 - Si le programme inclut du camping sauvage en autonomie, une caution de 50 OMR à laisser en espèces lors de la remise du matériel de camping, remboursable au moment de la restitution
 - Les droits d'entrées éventuels des activités libres (forts et musées : de 1 à 5 OMR pp)
 - Les pourboires aux guides et chauffeurs éventuels
 - Les dépenses personnelles
 - Le carburant pour vos véhicules en autotour (environ 30 à 50 OMR par véhicule et par semaine de circuit)
 - La caution des véhicules de location : caution remboursable de 150 OMR par véhicule, à laisser par carte de crédit (la somme est bloquée sur votre compte mais non prélevée)
 - Les frais d'amende pour non respect du code de la route (radars de vitesse en particulier)
 - Les frais de réparation ou de remplacement des pneus en cas de crevaison ou des vitres en cas de bris de glace
 - Les frais de réparation de dommages subis par les véhicules de location si non justifiés par un rapport de police
 - Votre assurance personnelle de rapatriement
 - Votre assurance médicale